



АДМИНИСТРАЦИЯ  
КОТЕЛЬНИКОВСКОГО МУНИЦИПАЛЬНОГО РАЙОНА  
ВОЛГОГРАДСКОЙ ОБЛАСТИ

ПОСТАНОВЛЕНИЕ  
от 20.12.2018 г. № 803

О мерах по реализации на территории Котельниковского муниципального района Волгоградской области Постановления Правительства Российской Федерации от 27.12.2012г. № 1425 «Об определении органами государственной власти субъектов Российской Федерации мест массового скопления граждан и мест нахождения источников повышенной опасности, в которых не допускается розничная продажа алкогольной продукции, а также определении органами местного самоуправления границ прилегающих к некоторым организациям и объектам территорий, на которых не допускается розничная продажа алкогольной продукции»

В соответствии с Федеральным законом от 22.11.1995г. № 171-ФЗ «О государственном регулировании производства и оборота этилового спирта, алкогольной и спиртосодержащей продукции и об ограничении потребления (распития) алкогольной продукции», Федеральным законом от 06.10.2003г. № 131-ФЗ «Об общих принципах организации местного самоуправления в Российской Федерации», Постановлением Правительства Российской Федерации от 27.12.2012г. № 1425 «Об определении органами государственной власти субъектов Российской Федерации мест массового скопления граждан и мест нахождения источников повышенной опасности, в которых не допускается розничная продажа алкогольной продукции, а также определении органами местного самоуправления границ прилегающих к некоторым организациям и объектам территорий, на которых не допускается розничная продажа алкогольной продукции», Уставом Котельниковского муниципального района Волгоградской области, администрация Котельниковского муниципального района Волгоградской области постановляет:

1. Определить способ расчета расстояния от организаций и (или) объектов, на прилегающих территориях которых запрещена розничная продажа алкогольной продукции, до границ прилегающих территорий:

а) при наличии обособленной территории расстояние от организаций и (или) объектов до границ прилегающих территорий определяется по

радиусу по прямой линии от входа для посетителей на обособленную территорию до входа для посетителей в стационарный торговый объект.

б) при отсутствии обособленной территории расстояние от организаций и (или) объектов до границ прилегающих территорий определяется по радиусу по прямой линии от входа для посетителей в здание (строение, сооружение), в котором расположены организации и (или) объекты, до входа для посетителей в стационарный торговый объект.

в) при наличии нескольких входов для посетителей на обособленную территорию организаций и (или) объектов или входов для посетителей в здание (строение, сооружение), в котором расположены организации и (или) объекты, расстояние определяется по радиусу по прямой линии от каждого входа.

2. Установить минимальные и максимальные значения расстояний от организаций и (или) объектов, на прилегающих территориях которых не допускается розничная продажа алкогольной продукции, до границ прилегающих территорий, согласно приложению.

3. Утвердить прилагаемые схемы границ прилегающих территорий с их описанием для организаций и (или) объектов на которых запрещена розничная продажа алкогольной продукции, согласно приложению.

4. Поручить отделу по экономической политике администрации Котельниковского муниципального района Волгоградской области не позднее 1 месяца со дня вступления в силу настоящего постановления направить информацию о принятом постановлении в орган исполнительной власти Волгоградской области, осуществляющий лицензирование розничной продажи алкогольной продукции.

5. Признать утратившими силу:

постановление администрации Котельниковского района Волгоградской области от 21.06.2013г. № 572 «О мерах по реализации на территории Котельниковского муниципального района Волгоградской области Постановления Правительства Российской Федерации от 27.12.2012г. № 1425 «Об определении органами государственной власти субъектов Российской Федерации мест массового скопления граждан и мест нахождения источников повышенной опасности, в которых не допускается розничная продажа алкогольной продукции, а также определении органами местного самоуправления границ прилегающих к некоторым организациям и объектам территорий, на которых не допускается розничная продажа алкогольной продукции»;

постановление администрации Котельниковского района Волгоградской области от 29.04.2015г. № 305 «О внесении изменений в Постановление администрации Котельниковского муниципального района Волгоградской области от 21.06.2013г. № 572 «О мерах по реализации на территории Котельниковского муниципального района Волгоградской области Постановления Правительства Российской Федерации от 27.12.2012г. № 1425 «Об определении органами государственной власти субъектов Российской Федерации мест массового скопления граждан и

мест нахождения источников повышенной опасности, в которых не допускается розничная продажа алкогольной продукции, а также определении органами местного самоуправления границ прилегающих к некоторым организациям и объектам территорий, на которых не допускается розничная продажа алкогольной продукции».

6. Настоящее постановление вступает в силу после официального опубликования.

Глава администрации  
Котельниковского муниципального  
района Волгоградской области

С.А. Понкратов

## ПРИЛОЖЕНИЕ

к постановлению администрации  
Котельниковского муниципального  
района Волгоградской области  
от 20.12.2018 г. № 803

### МИНИМАЛЬНЫЕ И МАКСИМАЛЬНЫЕ ЗНАЧЕНИЯ расстояний от организаций и (или) объектов, на прилегающих территориях которых не допускается розничная продажа алкогольной продукции, до границ прилегающих территорий

№	Наименование организаций и (или) объектов	Фактический адрес	Минимальные и максимальные значения расстояний до границ прилегающих территорий, на которых не допускается розничная продажа алкогольной продукции
1. Учреждения начального общего, основного общего, среднего общего образования			
1	Муниципальное казенное общеобразовательное учреждение средняя школа № 1 г. Котельниково Волгоградской области (МКОУ СШ № 1)	404352, Волгоградская обл., г. Котельниково, ул. Горького, 37	не менее 20 метров не более 26 метров
2	Муниципальное казенное общеобразовательное учреждение средняя школа № 2 г. Котельниково Волгоградской области (МКОУ СШ № 2)	404353, Волгоградская обл., г. Котельниково, ул. Набережная, 14	не менее 20 метров не более 26 метров
3	Муниципальное казенное общеобразовательное учреждение средняя школа № 3 г. Котельниково Волгоградской области (МКОУ СШ № 3)	404352, Волгоградская обл., г. Котельниково, ул. Липова, 13	не менее 20 метров не более 26 метров
4	Муниципальное казенное общеобразовательное учреждение средняя школа № 4 г. Котельниково Волгоградской области (МКОУ СШ № 4)	404354, Волгоградская обл., г. Котельниково, ул. Ленина, 30	не менее 20 метров не более 26 метров
5	Муниципальное казенное общеобразовательное учреждение средняя школа № 5 г. Котельниково Волгоградской области (МКОУ СШ № 5)	404352, Волгоградская обл., г. Котельниково, ул. Липова, 17	не менее 20 метров не более 26 метров

6	Муниципальное казенное общеобразовательное учреждение Генераловская средняя школа Котельниковского муниципального района Волгоградской области (МКОУ Генераловская СШ)	404372, Волгоградская обл., Котельниковский район, х. Генераловский, ул. Октябрьская, 27	не менее 20 метров не более 26 метров
7	Муниципальное казенное общеобразовательное учреждение Красноярская средняя школа Котельниковского муниципального района Волгоградской области (МКОУ Красноярская СШ)	404371, Волгоградская обл., Котельниковский район, х. Красноярский, ул. Приморская, 16,	не менее 20 метров не более 26 метров
8	Муниципальное казенное общеобразовательное учреждение Пимено-Чернянская средняя школа Котельниковского муниципального района Волгоградской области (МКОУ Пимено-Чернянская СШ)	404365, Волгоградская обл., Котельниковский район, х. Пимено-Черни, ул. Центральная, 2	не менее 20 метров не более 26 метров
9	Муниципальное казенное общеобразовательное учреждение Чилековская средняя школа Котельниковского муниципального района Волгоградской области (МКОУ Чилековская СШ)	404385, Волгоградская обл. Котельниковский район, п. Равнинный, ул. Профсоюзная, 18	не менее 20 метров не более 26 метров
10	Муниципальное казенное общеобразовательное учреждение Наголенская средняя школа Котельниковского муниципального района Волгоградской области (МКОУ Наголенская СШ)	404361, Волгоградская обл. Котельниковский район, х. Нагольный, ул. Школьная, 32	не менее 20 метров не более 26 метров
11	Муниципальное казенное общеобразовательное учреждение Нижнеяблоченская средняя школа Котельниковского муниципального района Волгоградской области (МКОУ Нижнеяблоченская СШ)	404370, Волгоградская обл., Котельниковский район, х. Нижнеяблочный, ул. Школьная, 7	не менее 20 метров не более 26 метров
12	Муниципальное казенное общеобразовательное учреждение Семиченская средняя школа Котельниковского муниципального района Волгоградской области (МКОУ Семиченская СШ)	404362, Волгоградская обл., Котельниковский район, х. Семичный, ул. Центральная, 1	не менее 20 метров не более 26 метров
13	Муниципальное казенное общеобразовательное учреждение Выпасновская средняя школа	404366, Волгоградская обл., Котельниковский	не менее 20 метров не более 26 метров

	Котельниковского муниципального района Волгоградской области (МКОУ Выпасновская СШ)	район, п. Выпасной, ул. Школьная, 6/1	
14	Муниципальное казенное общеобразовательное учреждение Весёловская средняя школа Котельниковского муниципального района Волгоградской области (МКОУ Весёловская СОШ)	404376, Волгоградская обл., Котельниковский район, х. Весёлый, ул. Школьная, 20	не менее 20 метров не более 26 метров
15	Муниципальное казенное общеобразовательное учреждение Ленинская средняя школа Котельниковского муниципального района Волгоградской области (МКОУ Ленинская СШ)	404363, Волгоградская обл., Котельниковский район, п. Ленина, ул. Школьная, 16	не менее 20 метров не более 26 метров
16	Муниципальное казенное общеобразовательное учреждение Пугачевская средняя школа Котельниковского муниципального района Волгоградской области (МКОУ Пугачевская СШ)	404378, Волгоградская обл., Котельниковский район, ст. Пугачевская, ул. Зимовейская, 35	не менее 20 метров не более 26 метров
17	Муниципальное казенное общеобразовательное учреждение Майоровская средняя школа Котельниковского муниципального района Волгоградской области (МКОУ Майоровская СШ)	404374, Волгоградская обл., Котельниковский район, х. Майоровский, ул. Школьная, 4	не менее 20 метров не более 26 метров
18	Муниципальное казенное общеобразовательное учреждение Попереченская средняя школа Котельниковского муниципального района Волгоградской области (МКОУ Попереченская СШ)	404367, Волгоградская область, Котельниковский район, х. Поперечный, ул. Школьная, 10	не менее 20 метров не более 26 метров
19	Муниципальное казенное общеобразовательное учреждение Захаровская средняя школа Котельниковского муниципального района Волгоградской области (МКОУ Захаровская СШ)	404377, Волгоградская обл., Котельниковский район, х. Захаров, ул. Российская, 1	не менее 20 метров не более 26 метров
20	Муниципальное казенное общеобразовательное учреждение Верхне-Яблоченская основная школа Котельниковского муниципального района	404379, Волгоградская обл., Котельниковский район, х. Верхнеяблочный,	не менее 20 метров не более 26 метров

	Волгоградской области (МКОУ Верхне-Яблоченская ОШ)	ул. Центральная, 8	
21	Муниципальное казённое общеобразовательное учреждение Нагавская основная школа Котельниковского муниципального района Волгоградской области (МКОУ Нагавская ОШ)	404375, Волгоградская обл., Котельниковский район, ст. Нагавская, пл. им. Родина Г.И. № 2	не менее 20 метров не более 26 метров
22	Муниципальное казенное образовательное учреждение Чиганакская основная школа Котельниковского муниципального района Волгоградской области (МКОУ Чиганакская ОШ)	404382, Волгоградская обл., Котельниковский район, х. Чиганаки, ул. Школьная, 5	не менее 20 метров не более 26 метров
23	Муниципальное казенное общеобразовательное учреждение Дорофеевская основная школа Котельниковского муниципального района Волгоградской области (МКОУ Дорофеевская ОШ)	404373, Волгоградская обл., Котельниковский район, х. Дорофеевсий ул. Школьная, 9	не менее 20 метров не более 26 метров
<b>2. Дошкольные образовательные учреждения</b>			
24	Муниципальное бюджетное дошкольное образовательное учреждение детский сад № 1 «Красная Шапочка» г. Котельниково Волгоградской области (МБДОУ ДС №1 «Красная Шапочка»)	404354, Волгоградская обл., г. Котельниково, ул. Советская, 23,	не менее 20 метров не более 26 метров
25	Муниципальное бюджетное дошкольное образовательное учреждение детский сад № 2 «Чебурашка» г. Котельниково Волгоградской области (МБДОУ ДС № 2 «Чебурашка»)	404353, Волгоградская обл., г. Котельниково, ул. Орлова, 37,	не менее 20 метров не более 26 метров
26	Муниципальное бюджетное дошкольное образовательное учреждение детский сад № 3 «Колокольчик» г. Котельниково Волгоградской области (МБДОУ Д/С № 3 «Колокольчик»)	404352, Волгоградская обл., г. Котельниково, ул. Пролетарская, 12	не менее 20 метров не более 26 метров
27	Муниципальное бюджетное дошкольное образовательное учреждение детский сад № 4 «Алёнушка» г. Котельниково	404354, Волгоградская обл., г. Котельниково, ул. Ротмистрова, 24	не менее 20 метров не более 26 метров

	Волгоградской области (МБДОУ ДС № 4 «Алёнушка»)		
28	Муниципальное бюджетное дошкольное образовательное учреждение детский сад № 5 «Солнышко» г. Котельниково Волгоградской области (МБДОУ ДС №5 «Солнышко»)	404353, Волгоградская обл., г. Котельниково, ул. Малиновского, 44,	не менее 20 метров не более 26 метров
29	Муниципальное бюджетное дошкольное образовательное учреждение детский сад № 6 «Радуга» г. Котельниково Волгоградской области (МБДОУ ДС № 6 «Радуга»)	404353, Волгоградская обл., г. Котельниково, ул. Чехова, 60	не менее 20 метров не более 26 метров
30	Муниципальное бюджетное дошкольное образовательное учреждение детский сад № 8 «Ягодка» г. Котельниково Волгоградской области (МБДОУ ДС №8 «Ягодка»)	404352, Волгоградская обл., г. Котельниково, ул. Комсомольская, 85	не менее 20 метров не более 26 метров
31	Муниципальное бюджетное дошкольное образовательное учреждение Красноярский детский сад «Ручеек» Котельниковского муниципального района Волгоградской области МБДОУ Д/С «Ручеек»	404371, Волгоградская обл., Котельниковский район, х. Красноярский, пер. Западный, 13	не менее 20 метров не более 26 метров
32	Муниципальное бюджетное дошкольное образовательное учреждение детский сад «Улыбка» Котельниковского муниципального района Волгоградской области (МБДОУ ДС «Улыбка»)	404372, Волгоградская обл., Котельниковский район, х. Генераловский, ул. Октябрьская, 29	не менее 20 метров не более 26 метров
33	Муниципальное бюджетное дошкольное образовательное учреждение детский сад «Дюймовочка» Котельниковского муниципального района Волгоградской области (МБДОУ ДС «Дюймовочка»)	404370, Волгоградская обл., Котельниковский район, х. Нижнеяблочный, ул. Сталинградская д. 25	не менее 20 метров не более 26 метров
34	Муниципальное бюджетное дошкольное образовательное учреждение детский сад «Казачок» Котельниковского муниципального района Волгоградской области	404378, Волгоградская обл., Котельниковский район, ст. Пугачевская, улица	не менее 20 метров не более 26 метров



	(МБДОУ ДС «Казачок»)	Потемкинская, 13	
35	Муниципальное бюджетное дошкольное образовательное учреждение детский сад «Сказка» Котельниковского муниципального района Волгоградской области (МБДОУ ДС «Сказка»)	404363, Волгоградская обл., Котельниковский район, п. Ленина, ул. Школьная, 20,	не менее 20 метров не более 26 метров
36	Муниципальное бюджетное дошкольное образовательное учреждение детский сад № 9 «Светлячок» г. Котельниково Волгоградской области (МБДОУДС № 9 «Светлячок»)	404352, Волгоградская обл., г. Котельниково, ул. Липова, 19 «А»	не менее 20 метров не более 26 метров
<b>3. Учреждения дополнительного образования детей</b>			
37	Муниципальное казенное образовательное учреждение дополнительного образования детей Детско-юношеская спортивная школа г. Котельниково Волгоградской области (МКОУ ДО ДЮСШ)	404353, Волгоградская обл., г. Котельниково, ул. Родина, 27,	не менее 20 метров не более 26 метров
38	Муниципальное казенное образовательное учреждение дополнительного образования детей Детский экологический центр г. Котельниково Волгоградской области (МКОУ ДО ДЭЦ)	404353, Волгоградская обл., г. Котельниково, ул. Чеснокова, 13,	не менее 20 метров не более 26 метров
39	Муниципальное казенное образовательное учреждение дополнительного образования детей Центр детского творчества Котельниковского муниципального района Волгоградской области (МКОУ ДО ЦДТ)	404352, Волгоградская обл., г. Котельниково, ул. Ротмистрова, 19	не менее 20 метров не более 26 метров
40	Муниципальное бюджетное образовательное учреждение дополнительного образования детей Детская школа искусств им. Ю.А.Гагарина Котельниковского муниципального района Волгоградской области (МБОУ ДО ДШИ)	404354, Волгоградская обл., г. Котельниково, ул. Ленина, 23	не менее 20 метров не более 26 метров

4. Медицинские организации			
41	Государственное бюджетное учреждение здравоохранения «Котельниковская центральная районная больница» (ГБУЗ «Котельниковская ЦРБ»)	404354, Волгоградская обл., г. Котельниково, ул. Гагарина, 48	не менее 20 метров не более 26 метров
42	Поликлиника ГБУЗ «Котельниковская ЦРБ»	404354, Волгоградская обл., г. Котельниково, ул. Ленина, 14	не менее 20 метров не более 26 метров
43	Поликлиника ГБУЗ «Котельниковская ЦРБ»	404354, Волгоградская обл., г. Котельниково, ул. Советская, 2	не менее 20 метров не более 26 метров
44	Детская поликлиника ГБУЗ «Котельниковская ЦРБ»	404354, Волгоградская обл., г. Котельниково, ул. Ленина, 29	не менее 20 метров не более 26 метров
45	Выпасновская участковая больница ГБУЗ «Котельниковская ЦРБ»	404366, Волгоградская обл., Котельниковский район, п. Выпасной, ул. Школьная, 3/1	не менее 20 метров не более 26 метров
46	Красноярская амбулатория ГБУЗ «Котельниковская ЦРБ»	404371, Волгоградская обл., Котельниковский район, х. Красноярский, ул. Школьная, 26	не менее 20 метров не более 26 метров
47	Генераловская амбулатория ГБУЗ «Котельниковская ЦРБ»	404372, Волгоградская обл., Котельниковский район, х. Генераловский, Пугачева, 56	не менее 20 метров не более 26 метров
48	Попереченский ФАП ГБУЗ «Котельниковская ЦРБ»	404367, Волгоградская обл., Котельниковский район, х. Поперечный, ул. Солнечная, 1 а	не менее 20 метров не более 26 метров
49	Пимено-Чернянский ФАП ГБУЗ «Котельниковская ЦРБ»	404365, Волгоградская обл., Котельниковский	не менее 20 метров не более 26 метров

		район, х. Пимено-Черни, ул. им. М. Цепилова, 16	
50	Пугачевский ФАП ГБУЗ «Котельниковская ЦРБ»	404378, Волгоградская обл., Котельниковский район, ст-ца Пугачевская, ул. Потемкинская, 3/2	не менее 20 метров не более 26 метров
51	Наголенский ФАП ГБУЗ «Котельниковская ЦРБ»	404361, Волгоградская обл., Котельниковский район, х. Нагольный, ул. Школьная, 9	не менее 20 метров не более 26 метров
52	Котельниковский ФАП ГБУЗ «Котельниковская ЦРБ»	404381, Волгоградская обл., Котельниковский район, х. Котельников, ул. Юбилейная, 7	не менее 20 метров не более 26 метров
53	Дорофеевский ФАП ГБУЗ «Котельниковская ЦРБ»	404373, Волгоградская обл., Котельниковский район, х. Дорофеевский, ул. Аксайская, 16/1	не менее 20 метров не более 26 метров
54	Нагавский ФАП ГБУЗ «Котельниковская ЦРБ»	404375, Волгоградская обл., Котельниковский район, ст-ца Нагавская, пл. им. Родина Г.И., 1/1	не менее 20 метров не более 26 метров
55	Захаровский ФАП ГБУЗ «Котельниковская ЦРБ»	404377, Волгоградская обл., Котельниковский район, х. Захаров, ул. Центральная, 1	не менее 20 метров не более 26 метров
56	Караичевский ФАП ГБУЗ «Котельниковская ЦРБ»	404363, Волгоградская обл., Котельниковский район, х. Караичев, ул. Мирная, 3/1	не менее 20 метров не более 26 метров
57	Ленинский ФАП ГБУЗ «Котельниковская ЦРБ»	404363, Волгоградская обл., Котельниковский район, п. Ленина, ул. Школьная, 20	не менее 20 метров не более 26 метров
58	Верхнеяблоченский ФАП ГБУЗ «Котельниковская ЦРБ»	404379, Волгоградская обл., Котельниковский	не менее 20 метров не более 26 метров

		район, х. Верхнеяблочный, ул. Центральная, 4/1	
59	Майоровский ФАП ГБУЗ «Котельниковская ЦРБ»	404374, Волгоградская обл., Котельниковский район, х. Майоровский, ул. Центральная, 13	не менее 20 метров не более 26 метров
60	Похлебинский ФАП ГБУЗ «Котельниковская ЦРБ»	404386, Волгоградская обл., Котельниковский район, х. Похлебин, ул. Зеленая, 13	не менее 20 метров не более 26 метров
61	Нижнеяблоченский ФАП ГБУЗ «Котельниковская ЦРБ»	404370, Волгоградская обл., Котельниковский район, х. Нижнеяблочный, ул. Северная, 2	не менее 20 метров не более 26 метров
62	Веселовский ФАП ГБУЗ «Котельниковская ЦРБ»	404376, Волгоградская обл., Котельниковский район, х. Веселый, ул. Центральная, 21	не менее 20 метров не более 26 метров
63	Чилековский ФАП ГБУЗ «Котельниковская ЦРБ»	404385, Волгоградская обл., Котельниковский район, п. Равнинный, ул. Раздольная, 13	не менее 20 метров не более 26 метров
64	Терновой ФАП ГБУЗ «Котельниковская ЦРБ»	404340, Волгоградская обл., Котельниковский район, п. Терновой, ул. Степная, 7	не менее 20 метров не более 26 метров
65	Рассветинский ФАП ГБУЗ «Котельниковская ЦРБ»	404367, Волгоградская обл., Котельниковский район, п. Рассвет, ул. Есенина, 12	не менее 20 метров не более 26 метров
66	Государственное бюджетное учреждение здравоохранения «Котельниковская стоматологическая поликлиника» (ГБУЗ «Котельниковская стоматологическая поликлиника»)	404354, Волгоградская обл., г. Котельниково, ул. Ленина, 12	не менее 20 метров не более 26 метров
67	ООО «Ваш доктор»	404354, Волгоградская обл., г. Котельниково, ул. Ленина, 14	не менее 20 метров не более 26 метров

68	ИП Синельщиков В.В.	404354, Волгоградская обл., г. Котельниково, ул. Советская, 5	не менее 20 метров не более 26 метров
69	ООО «Новомед»	404354, Волгоградская обл., г. Котельниково, ул. Урицкого, 19	не менее 20 метров не более 26 метров
70	ООО «Медитест»	404354, Волгоградская обл., г. Котельниково, ул. Ленина, 7	не менее 20 метров не более 26 метров
<b>5. Объекты спорта</b>			
71	Муниципальное казенное учреждение социально-оздоровительный центр «Локомотив» (МКУ СОЦ «Локомотив»)	404352, Волгоградская обл., г. Котельниково, ул. Гришина, 28	не менее 50 метров не более 65 метров
72	Муниципальное бюджетное учреждение «Казачья воля» (МБУ «Казачья воля»)	404356, Волгоградская обл., г. Котельниково, пер. Восточный, 11	не менее 50 метров не более 65 метров
<b>6. Розничные рынки</b>			
73	Муниципальное унитарное предприятие «Колхозный рынок» (МУП «Колхозный рынок»)	404354, Волгоградская обл., г. Котельниково, ул. Ленина, 1, ул. Железнодорожная; ул. Первомайская, 2	не менее 20 метров не более 26 метров
<b>7. Вокзалы</b>			
74	Железнодорожная станция Котельниково Приволжской железной дороги	404354, Волгоградская обл., г. Котельниково, ул. Железнодорожная;	не менее 50 метров не более 65 метров
75	Железнодорожная станция Гремячая Приволжской железной дороги	404365, Волгоградская обл., Котельниковский район, х. Пимено-Черни	не менее 50 метров не более 65 метров
76	Железнодорожная станция Чилеково Приволжской железной дороги	404385, Волгоградская обл., Котельниковский район, п. Равнинный	не менее 50 метров не более 65 метров
<b>8. Объекты военного назначения</b>			
77	Территория гарнизона УАвБ	404354,	не менее 50 метров

	городка № 5	Волгоградская обл., г. Котельниково, ул. Чкалова, 59	не более 65 метров
78	Аэродром, городок №12	404354, Волгоградская обл., г. Котельниково	не менее 50 метров не более 65 метров
79	Военный комиссариат	404354, Волгоградская обл., г. Котельниково, ул. Сербина, 36	не менее 50 метров не более 65 метров
80	Призывной пункт военного комиссариата	404354, Волгоградская обл., г. Котельниково, ул. Липова, 15	не менее 50 метров не более 65 метров



**УТВЕРЖДЕНА**  
постановлением администрации  
Котельниковского муниципального  
района Волгоградской области  
от 20.12.2018 г. № 803

**СХЕМА**

Границ территории, прилегающей к муниципальному казенному общеобразовательному учреждению МКОУ СШ №1, расположенному по адресу: Волгоградская область, Котельниковский район, г. Котельниково, ул. Горького, 37.



Масштаб 1:2000

**УСЛОВНЫЕ ОБОЗНАЧЕНИЯ**

● Точка входа на обособленную территорию



прилегающая территория на расстоянии 20м

Граница обособленной территории



прилегающая территория на расстоянии 26м



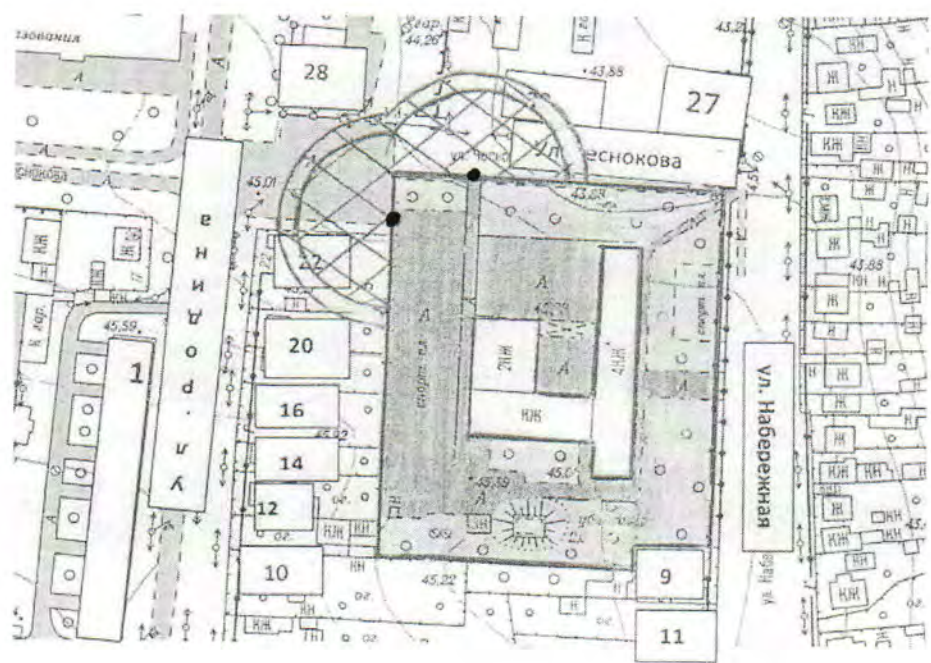
Здание школы



УТВЕРЖДЕНА  
постановлением администрации  
Котельниковского муниципального  
района Волгоградской области  
от 20.12.2018 г. № 803

СХЕМА

Границ территории, прилегающей к муниципальному казенному общеобразовательному учреждению МКОУ СШ №2, расположенному по адресу: Волгоградская область, Котельниковский район, г. Котельниково, ул. Набережная, 14.



Масштаб 1:2000

УСЛОВНЫЕ ОБОЗНАЧЕНИЯ

● Точка входа на обособленную территорию

Граница обособленной территории

Здание школы




прилегающая территория на расстоянии 20м

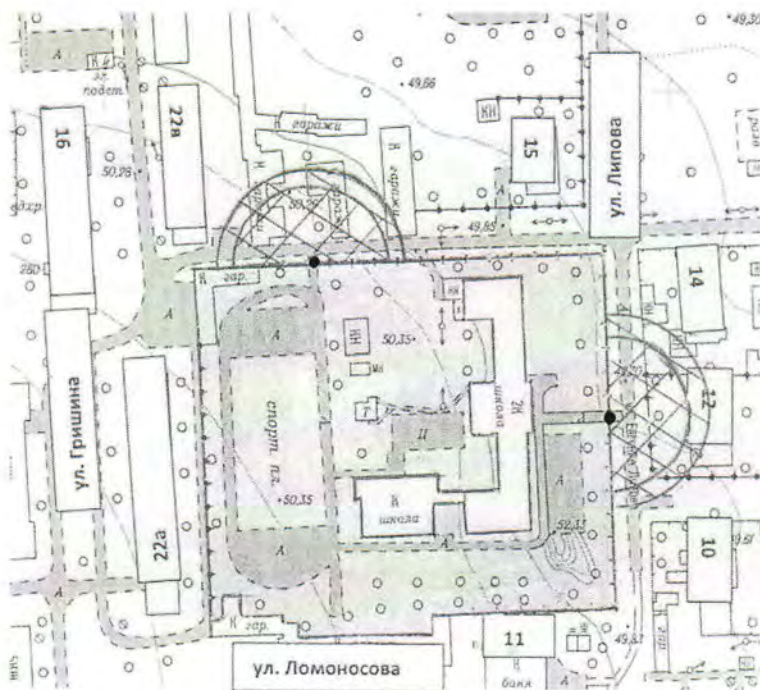


прилегающая территория на расстоянии 26м





Границ территории, прилегающей к муниципальному казенному общеобразовательному учреждению МКОУ СШ №3, расположенному по адресу: Волгоградская область, Котельниковский район, г. Котельниково, ул. Липова, 13.



Масштаб 1:2000

УСЛОВНЫЕ ОБОЗНАЧЕНИЯ

● Точка входа на обособленную территорию



прилегающая территория на расстоянии 20м

Граница обособленной территории



прилегающая территория на расстоянии 26м



Здание школы



УТВЕРЖДЕНО  
постановлением администрации  
Котельниковского муниципального  
района Волгоградской области  
от 20.12.2018 г. № 803

## СХЕМА

Границ территории, прилегающей к муниципальному казенному общеобразовательному учреждению МКОУ СШ №4, расположенному по адресу: Волгоградская область, Котельниковский район, г. Котельниково, ул. Ленина, 30.



### УСЛОВНЫЕ ОБОЗНАЧЕНИЯ

● Точка входа на обособленную территорию



прилегающая территория на расстоянии 20м



Граница обособленной территории



прилегающая территория на расстоянии 26м

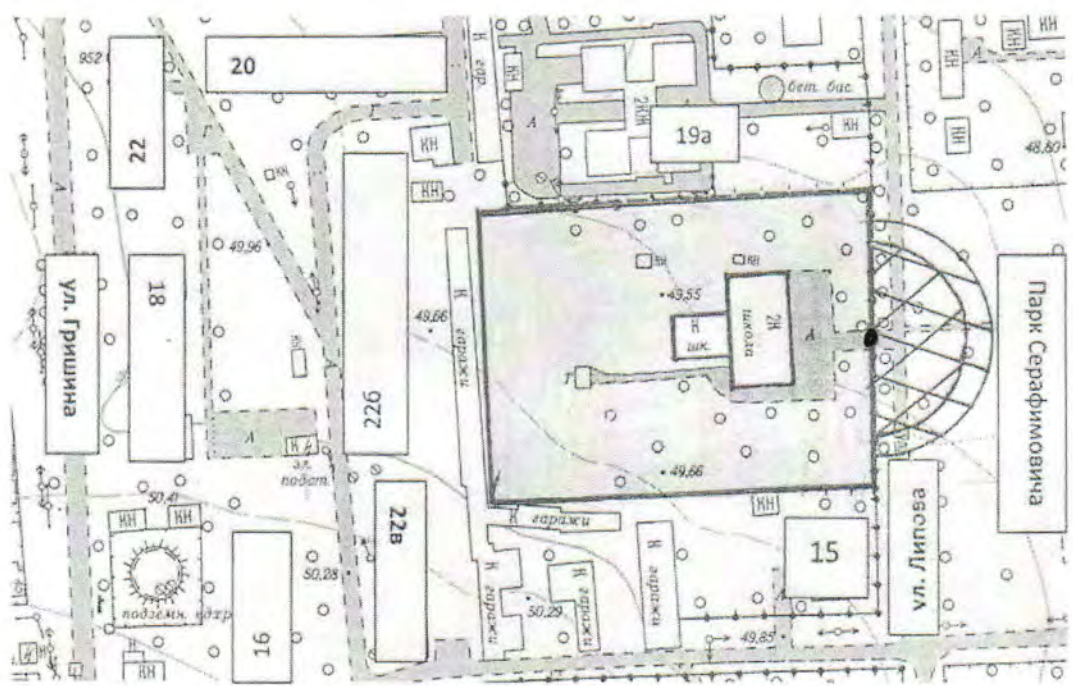


Здание школы

УТВЕРЖДЕНА  
 постановлением администрации  
 Котельниковского муниципального  
 района Волгоградской области  
 от 20.12.2018 г. № 803

СХЕМА

Границ территории, прилегающей к муниципальному казенному  
 общеобразовательному учреждению МКОУ СШ №5, расположенному по адресу:  
 Волгоградская область, Котельниковский район, г. Котельниково, ул. Липова, 17.



Масштаб 1:2000

УСЛОВНЫЕ ОБОЗНАЧЕНИЯ


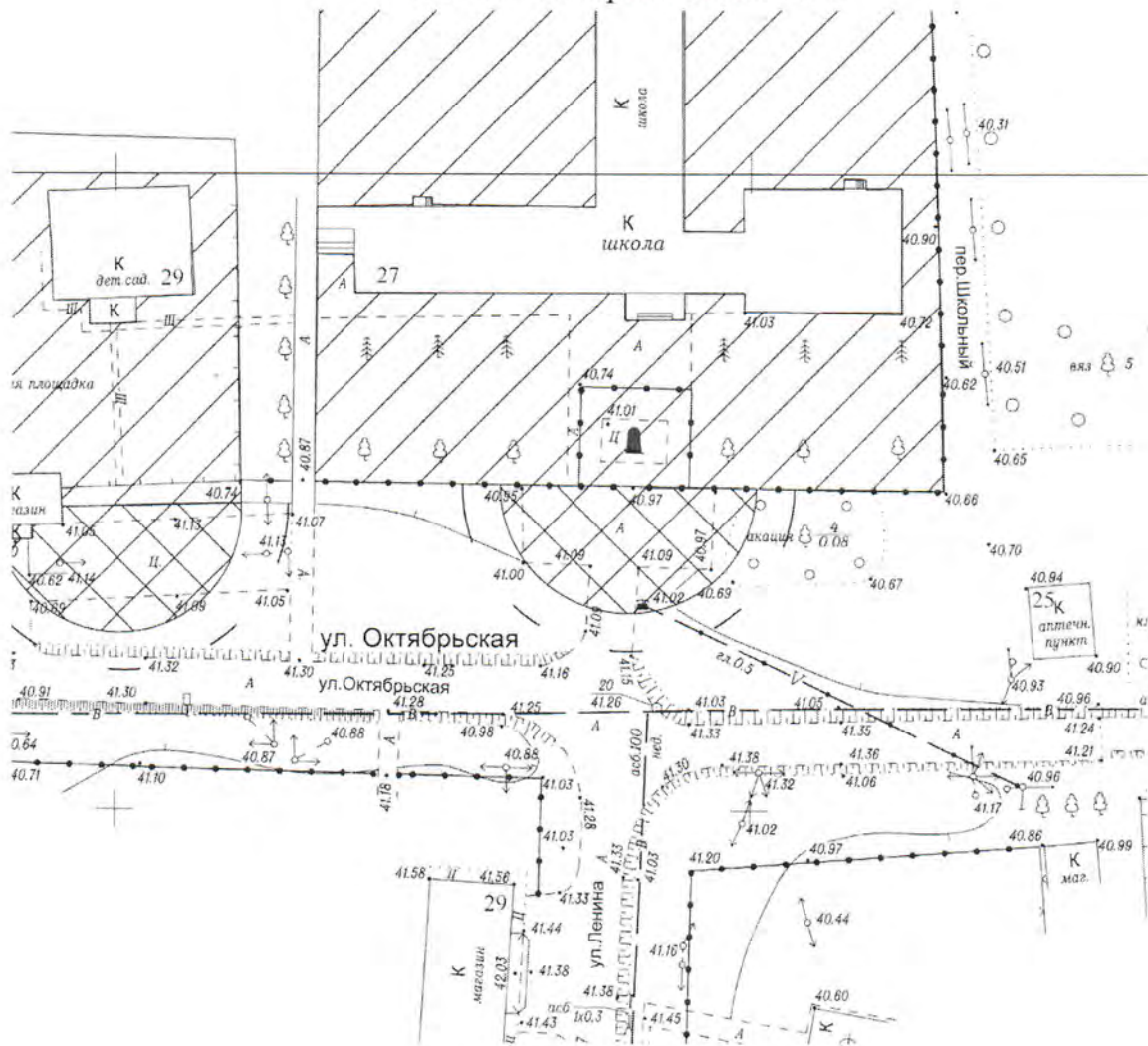
- Точка входа на обособленную территорию
- ▨ прилегающая территория на расстоянии 20м
- ▨ прилегающая территория на расстоянии 26м
- ▭ Граница обособленной территории
- ▭ Здание школы




УТВЕРЖДЕНА  
 постановлением администрации  
 Котельниковского муниципального  
 района Волгоградской области  
 от 20.12.2018 г. № 803

**СХЕМА**

границ территории, на которой не допускается розничная продажа  
 алкогольной продукции, расположенной по адресу: Волгоградская область,  
 Котельниковский район, х. Генераловский, ул. Октябрьская, 27  
 МКОУ Генераловская СШ



- Обособленная территория



- Мах площадь прилегающей к обособленной территории, на которой не допускается розничная продажа алкогольной продукции



- Мин площадь прилегающей территории к обособленной территории, на которой не допускается розничная продажа алкогольной продукции

Описание прилегающих территорий к обособленным территориям:

- в зоне «мин площади», прилегающей к обособленной территории с южной стороны, находятся земли общего пользования - ул. Октябрьская.


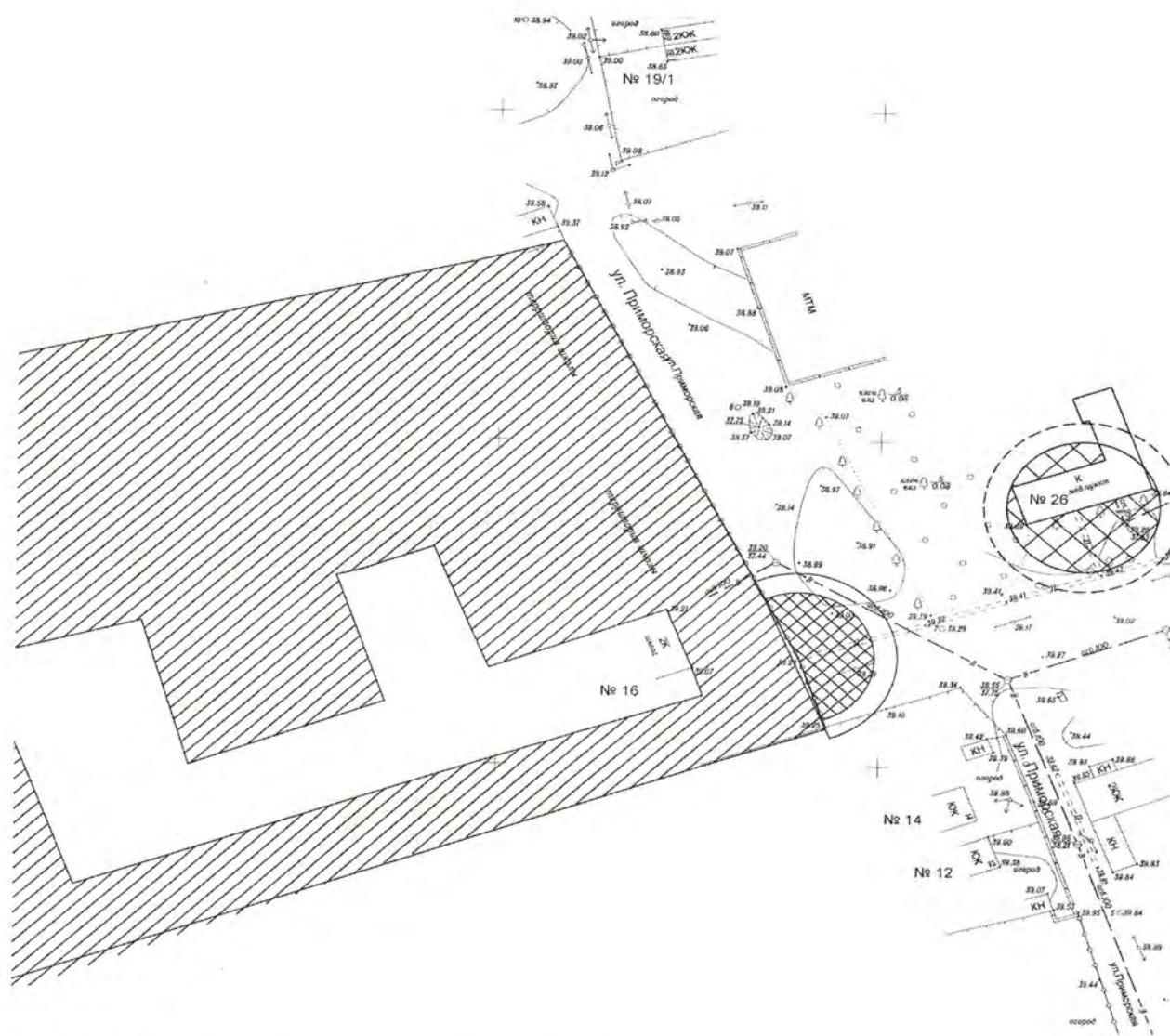
- в зоне «тах площади», прилегающей к обособленной территории с южной стороны, находятся земли общего пользования - ул. Октябрьская.




УТВЕРЖДЕНА  
постановлением администрации  
Котельниковского муниципального  
района Волгоградской области  
от 20.12.2018 г. № 803

### СХЕМА

границ территории, на которой не допускается розничная продажа  
алкогольной продукции, расположенной по адресу: Волгоградская область,  
Котельниковский район, х. Красноярский, ул. Приморская, 16  
(МКОУ Красноярская СШ)



- Обособленная территория



- Мах площадь прилегающей к обособленной территории, на которой не допускается розничная продажа алкогольной продукции




- Min площадь прилегающей территории к обособленной территории, на которой не допускается розничная продажа алкогольной продукции

#### Описание прилегающих территорий

- в зоне «min площади», прилегающей к обособленной территории с северо-восточной Стороны, находятся земли общего пользования - ул. Приморская.


- в зоне «мах площади», прилегающей к обособленной территории с северо-восточной стороны, находятся земли общего пользования - ул. Приморская.

УТВЕРЖДЕНА  
 постановлением администрации  
 Котельниковского муниципального  
 района Волгоградской области  
 от 20.12.2018 г. № 803




СХЕМА

границ территории, на которой не допускается розничная продажа  
 алкогольной продукции, расположенной по адресу: Волгоградская область,  
 Котельниковский район, х. Пимено-Черни, ул. Центральная, 2  
 (МКОУ Пимено-Чернянская СШ)



- Обособленная территория



- Мах площадь прилегающей к обособленной территории, на которой не допускается розничная продажа алкогольной продукции






- Мін площадь прилегающей территории к обособленной территории, на которой не допускается розничная продажа алкогольной продукции

#### Описание прилегающих территорий

- в зоне «мін площади», прилегающей к обособленной территории с северной стороны, находятся земли общего пользования - ул. Центральная.
- в зоне «тах площади», прилегающей к обособленной территории с северной стороны, находятся земли общего пользования - ул. Центральная.


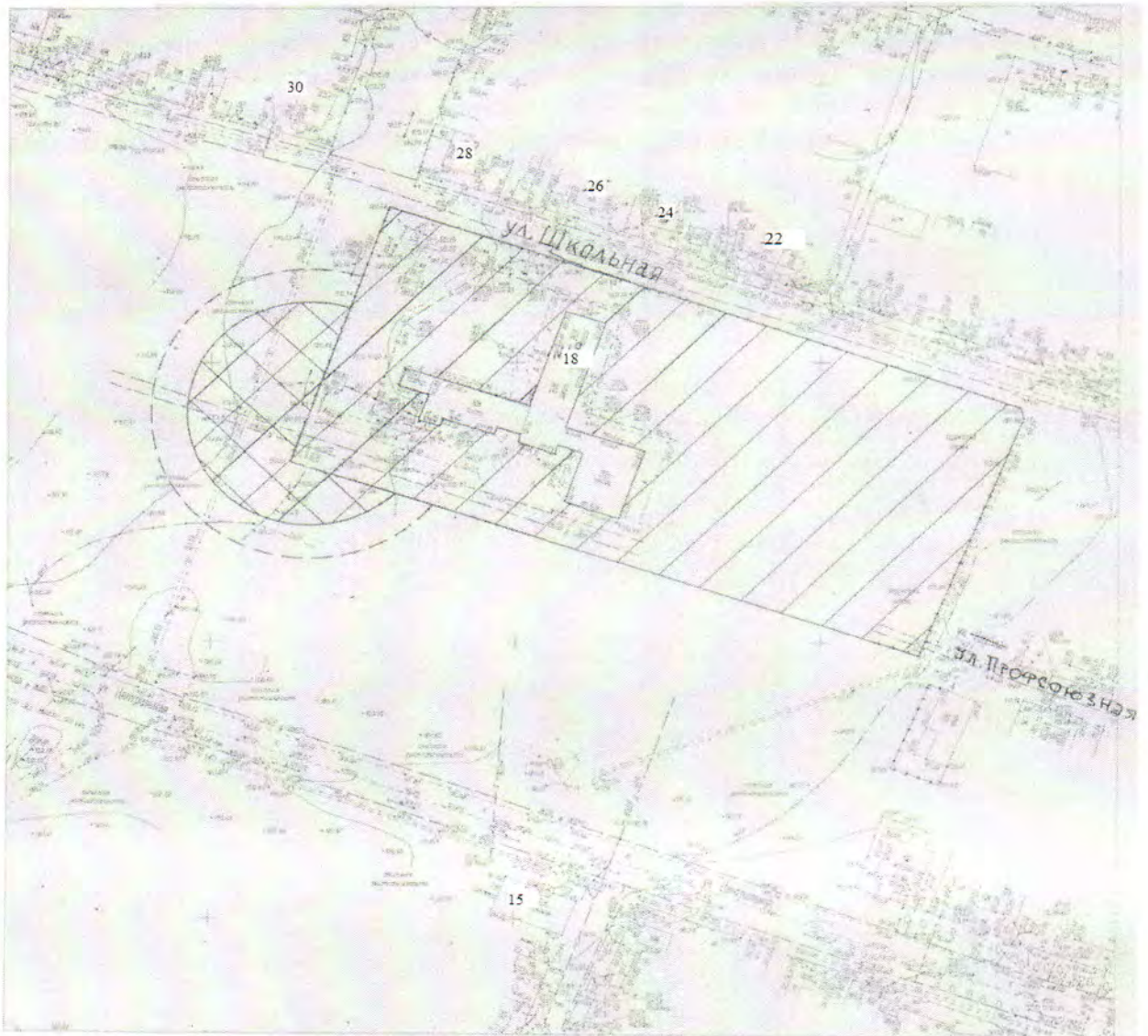
9

УТВЕРЖДЕНА  
постановлением администрации  
Котельниковского муниципального  
района Волгоградской области  
от 20.12.2018 г. № 803




### СХЕМА

границ территории, на которой не допускается розничная продажа  
алкогольной продукции, расположенной по адресу: Волгоградская область,  
Котельниковский район, п. Равнинный, ул. Профсоюзная, 18  
МКОУ Чилековская СШ



- Обособленная территория



- Мах площадь прилегающей к обособленной территории, на  
которой не допускается розничная продажа алкогольной  
продукции




- Min площадь прилегающей территории к обособленной территории, на которой не допускается розничная продажа алкогольной продукции

#### Описание прилегающих территорий

- в зоне «min площади», прилегающей к обособленной территории с юго-западной стороны, находятся земли общего пользования - ул. Профсоюзная.

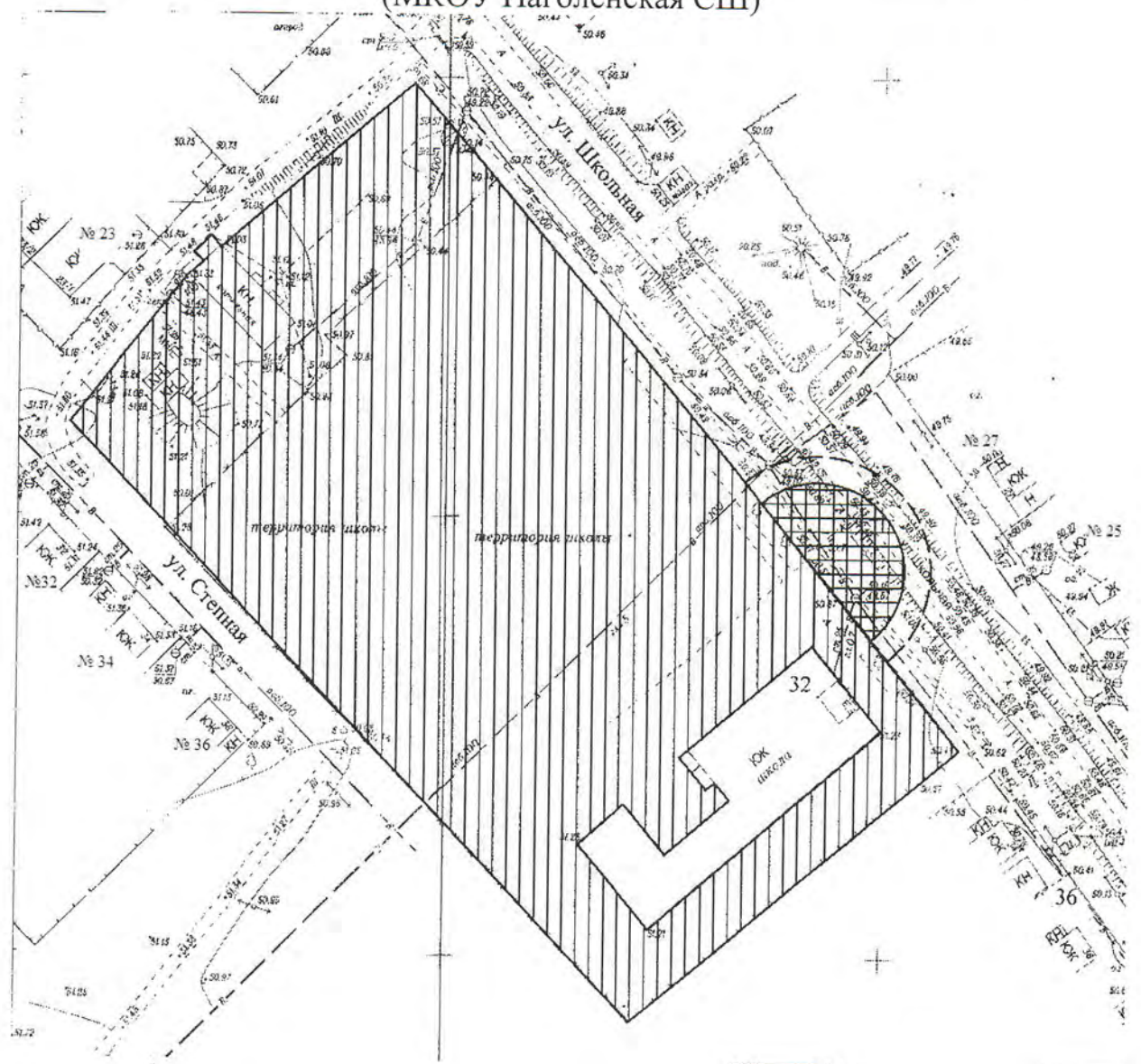
- в зоне «max площади», прилегающей к обособленной территории с юго-западной стороны, находятся земли общего пользования - ул. Профсоюзная.



УТВЕРЖДЕНА  
 постановлением администрации  
 Котельниковского муниципального  
 района Волгоградской области  
 от 20.12.2018 г. № 803'

СХЕМА

границ территории, на которой не допускается розничная продажа  
 алкогольной продукции, расположенной по адресу: Волгоградская область,  
 Котельниковский район, х. Нагольный, ул. Школьная, 32  
 (МКОУ Наголенская СШ)



- Обособленная территория



- Max площадь прилегающей к обособленной территории, на которой не допускается розничная продажа алкогольной продукции



- Min площадь прилегающей территории к обособленной территории, на которой не допускается розничная продажа алкогольной продукции

**Описание прилегающих территорий к обособленным территориям:**

- в зоне «min площади», прилегающей к обособленной территории с южной стороны, находятся земли общего пользования - ул. Октябрьская.


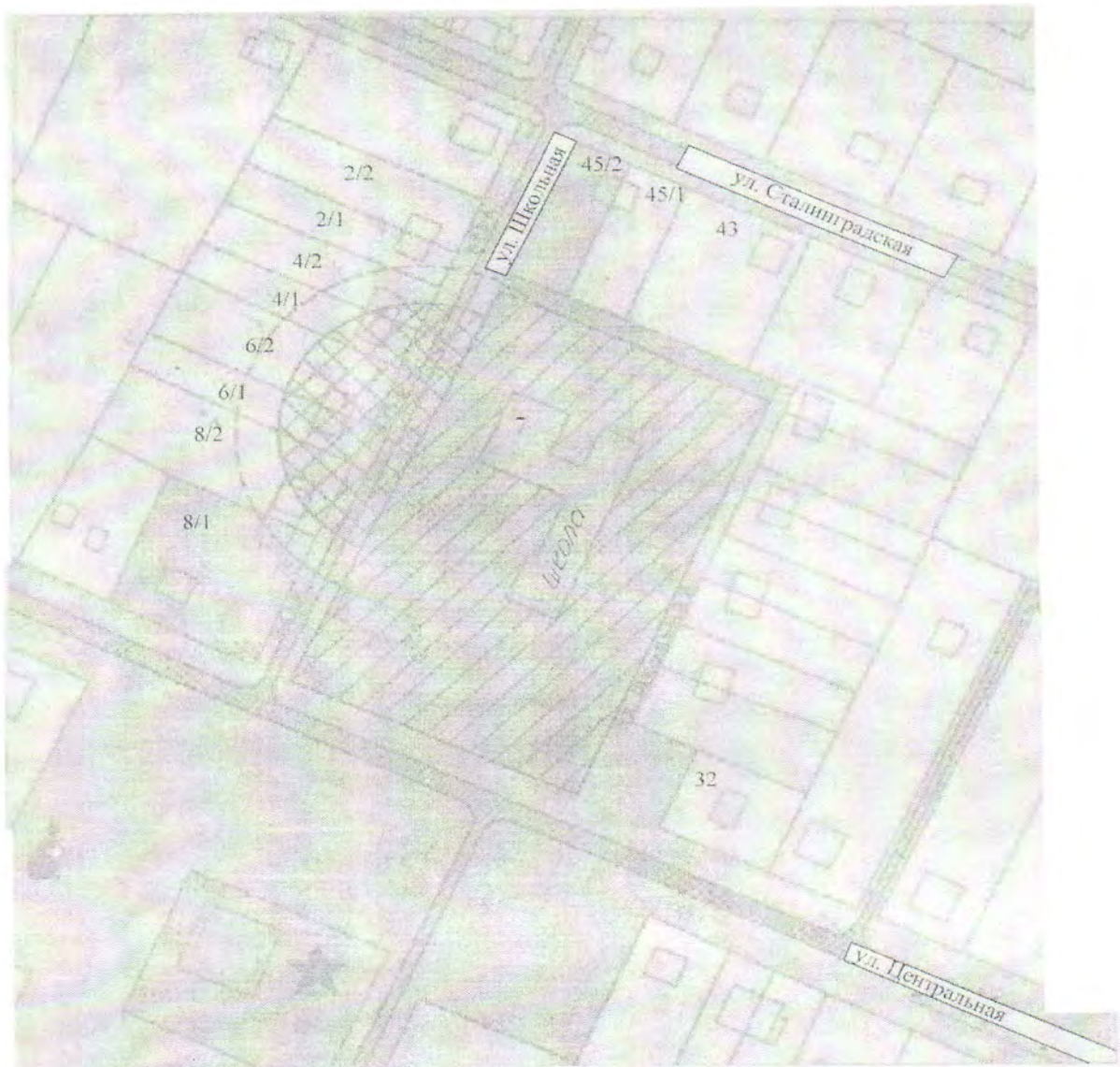
- в зоне «max площади», прилегающей к обособленной территории с южной стороны, находятся земли общего пользования - ул. Октябрьская.

41


УТВЕРЖДЕНА  
постановлением администрации  
Котельниковского муниципального  
района Волгоградской области  
от 20.12.2018 г. № 803

### СХЕМА

границ территории, на которой не допускается розничная продажа  
алкогольной продукции, расположенной по адресу: Волгоградская область,  
Котельниковский район, х. Нижнеяблочный, ул. Школьная, 7  
(МКОУ «Нижнеяблоченская СШ»)



- Обособленная территория



- Мах площадь прилегающей к обособленной территории, на которой не допускается розничная продажа алкогольной продукции



- Мин площадь прилегающей территории к обособленной территории, на которой не допускается розничная продажа алкогольной продукции

#### Описание прилегающих территорий

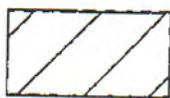
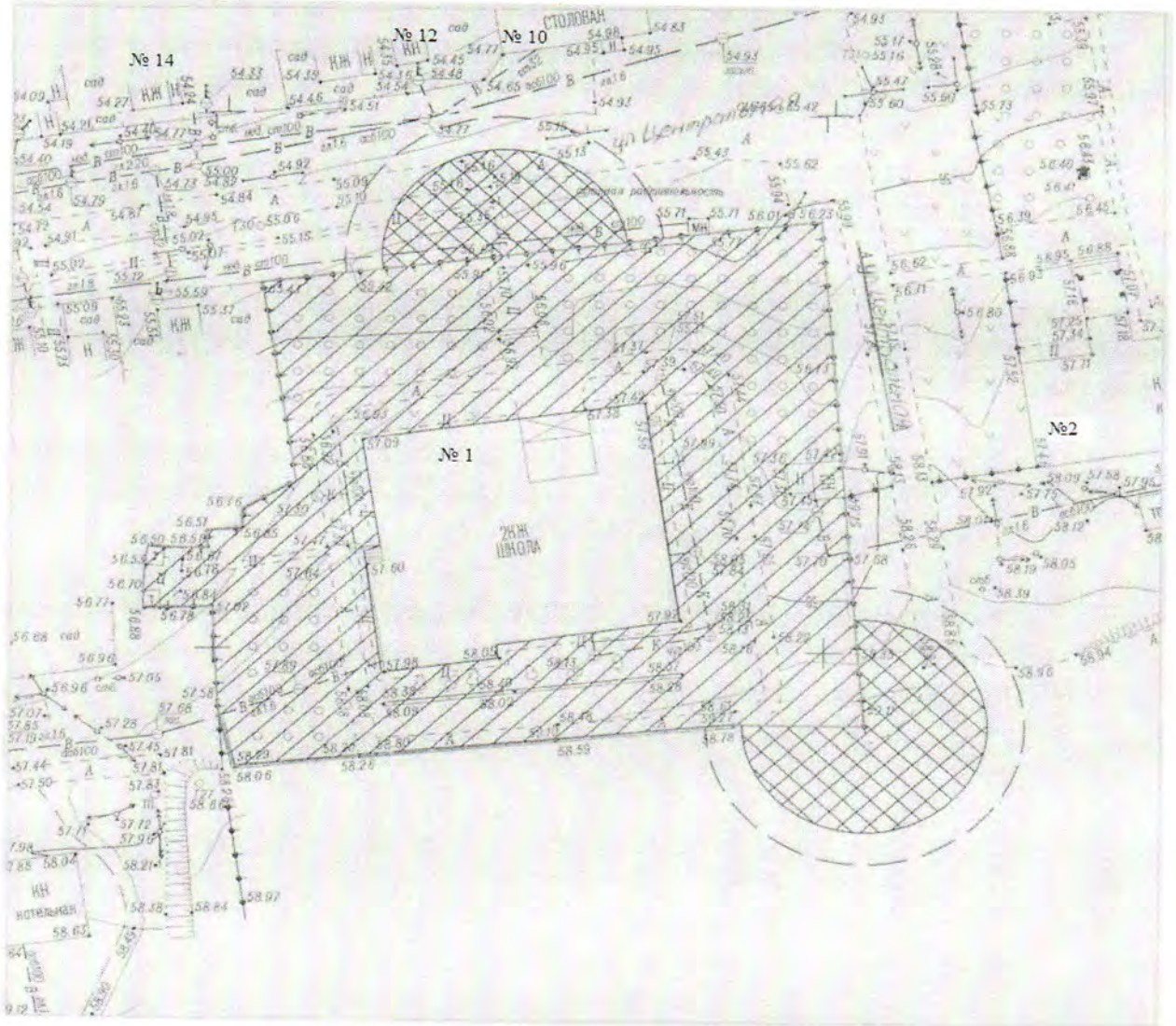
- в зоне «мин площади», прилегающей к обособленной территории с северо-западной стороны, находятся земли общего пользования - ул. Школьная и части обособленной территории жилых домов № №4,6, и №8/2 по ул. Школьная.

- в зоне «тах площади», прилегающей к обособленной территории с северо-западной стороны, находятся земли общего пользования - ул. Школьная и часть обособленной территории жилых домов № 2/1, № №4,6,8 по ул. Школьная.




### СХЕМА

границ территории, на которой не допускается розничная продажа алкогольной продукции, расположенной по адресу: Волгоградская область, Котельниковский район, х. Семичный, ул. Центральная, 1 (МКОУ Семиченская СШ)



- Обособленная территория



- Мах площадь прилегающей к обособленной территории, на которой не допускается



розничная продажа  
алкогольной продукции



- Min площадь прилегающей территории к обособленной территории, на которой не допускается розничная продажа алкогольной продукции

**Описание прилегающих территорий к обособленным территориям:**

**Описание прилегающих территорий**

- в зоне «min площади», прилегающей к обособленной территории с северной стороны, находятся земли общего пользования - ул. Центральная.

- в зоне «max площади», прилегающей к обособленной территории с северной стороны, находятся земли общего пользования - ул. Центральная.


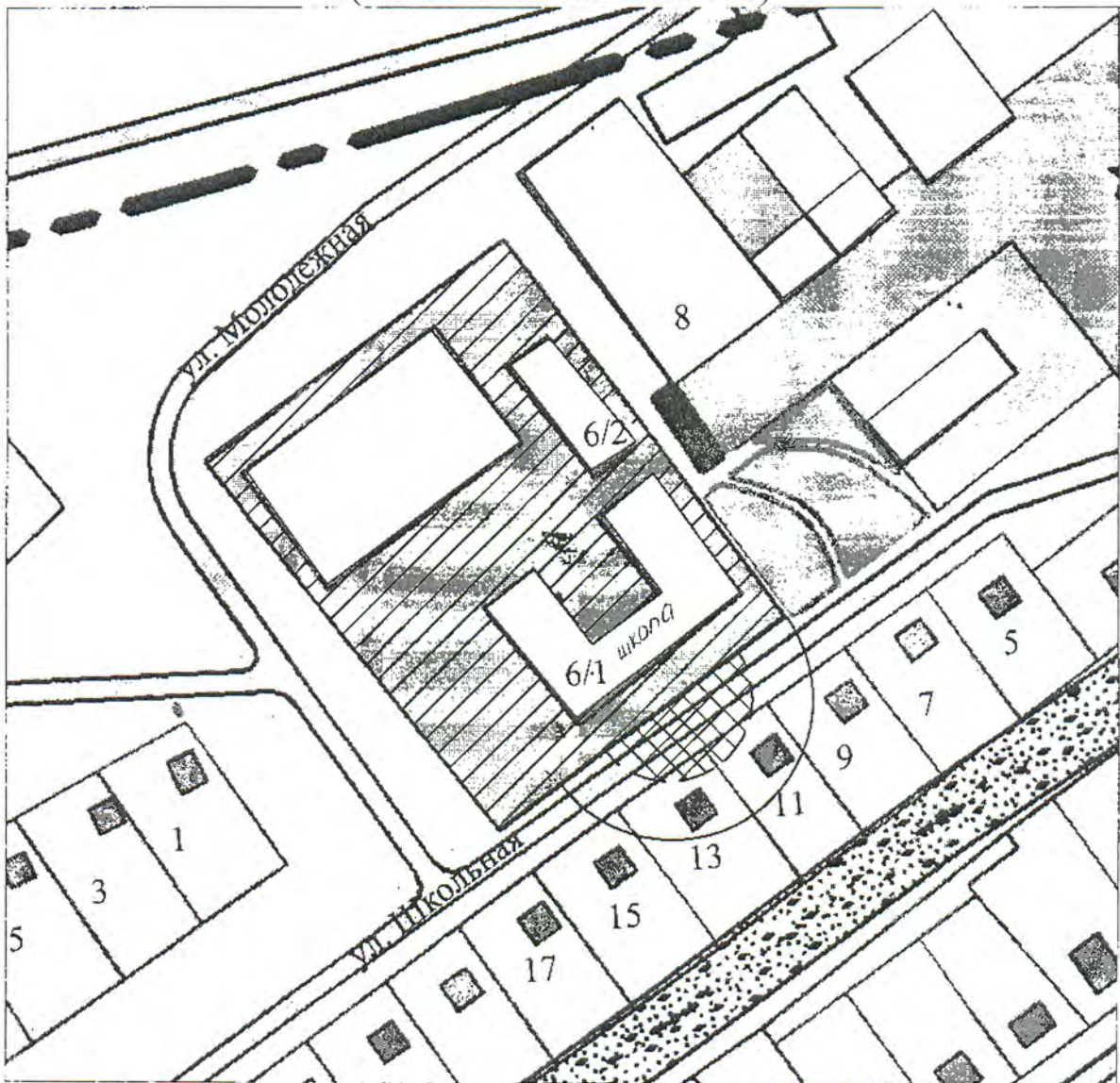
- в зоне «min площади», прилегающей к обособленной территории с юго-восточной стороны, находятся земли общего пользования - ул. Центральная и ул. Школьная.

- в зоне «max площади», прилегающей к обособленной территории с юго-восточной стороны, находятся земли общего пользования - ул. Центральная и ул. Школьная.


УТВЕРЖДЕНА  
постановлением администрации  
Котельниковского муниципального  
района Волгоградской области  
от 20.12.2018 г. № 803

### СХЕМА

границ территории, на которой не допускается розничная продажа  
алкогольной продукции, расположенной по адресу: Волгоградская область,  
Котельниковский район, п. Выпасной, ул. Школьная 6/1  
(МКОУ Выпасновская СШ)



- Обособленная территория



- Макс площадь прилегающей к обособленной территории, на которой не допускается розничная продажа алкогольной продукции



- Мин площадь прилегающей территории к обособленной территории, на которой не допускается розничная продажа алкогольной продукции

#### Описание прилегающих территорий

- в зоне «мин площади», прилегающей к обособленной территории с юго-восточной стороны, находятся земли общего пользования - ул. Школьная и части обособленных территорий жилых домов №7,9,11 по ул. Школьная.


- в зоне «тах площади», прилегающей к обособленной территории с юго-восточной стороны, находятся земли общего пользования - ул. Школьная и части обособленных территорий жилых домов №7,9,11 по ул. Школьная.

11


УТВЕРЖДЕНА  
постановлением администрации  
Котельниковского муниципального  
района Волгоградской области  
от 20.12.2018 г. № 803

### СХЕМА

границ территории, на которой не допускается розничная продажа  
алкогольной продукции, расположенной по адресу: Волгоградская область,  
Котельниковский район, х. Веселый, ул. Школьная, 20  
(МКОУ Веселовская СШ)



- Обособленная территория



- Мах площадь прилегающей к обособленной территории, на которой не допускается розничная продажа алкогольной продукции



- Min площадь прилегающей территории к обособленной территории, на которой не допускается розничная продажа алкогольной продукции

#### **Описание прилегающих территорий**


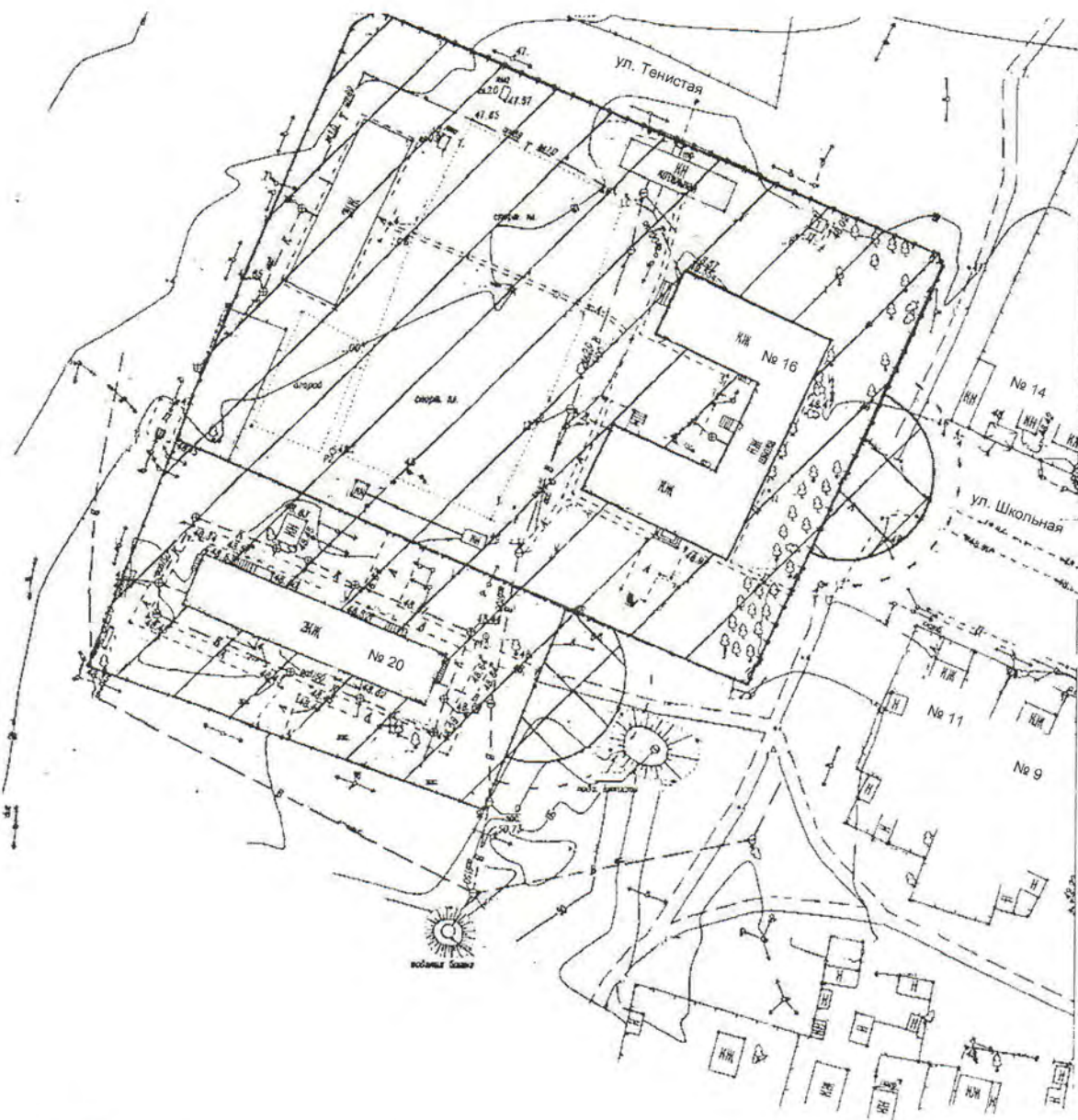
- в зоне «min площади», прилегающей к обособленной территории с юго-восточной стороны, находятся земли общего пользования - ул. Школьная и часть обособленной территории жилого дома № 13 по ул. Школьная.

- в зоне «тах площади», прилегающей к обособленной территории с юго-восточной стороны, находятся земли общего пользования - ул. Школьная и часть обособленной территории жилого дома № 11,13,15 по ул. Школьная.


УТВЕРЖДЕНА  
постановлением администрации  
Котельниковского муниципального  
района Волгоградской области  
от 20.12.2018 г. № 803

СХЕМА

границ территории, на которой не допускается розничная продажа алкогольной  
продукции, расположенной по адресу: Волгоградская область, Котельниковский  
район, п. Ленина, ул. Школьная, 16  
(МКОУ Ленинская СШ)



- Обособленная территория



- Мах площадь прилегающей к обособленной территории, на  
которой не допускается розничная продажа алкогольной продукции



- Мін площадь прилегающей территории к обособленной территории, на которой не допускается розничная продажа алкогольной продукции

Описание прилегающих территорий


- в зоне «мін площади», прилегающей к обособленной территории с юго-восточной стороны, находятся земли общего пользования - ул. Школьная.

- в зоне «тах площади», прилегающей к обособленной территории с юго-восточной стороны, находятся земли общего пользования - ул. Школьная.


УТВЕРЖДЕНА  
постановлением администрации  
Котельниковского муниципального  
района Волгоградской области  
от 20.12.2018 г. № 803

### СХЕМА

границ территории, на которой не допускается розничная продажа  
алкогольной продукции, расположенной по адресу: Волгоградская область,  
Котельниковский район, ст. Пугачевская, ул. Зимовейская, 35  
(МКОУ Пугачевская СШ)



- Обособленная территория



- Мах площадь прилегающей к обособленной территории, на которой не допускается розничная продажа алкогольной продукции





- Мин площадь прилегающей территории к обособленной территории, на которой не допускается розничная продажа алкогольной продукции


### **Описание прилегающих территорий**

- в зоне «мин площади», прилегающей к обособленной территории с южной стороны, находятся земли общего пользования - ул. Зимовейская.
- в зоне «тах площади», прилегающей к обособленной территории с южной стороны, находятся земли общего пользования - ул. Зимовейская.


УТВЕРЖДЕНА  
постановлением администрации  
Котельниковского муниципального  
района Волгоградской области  
от 20.12.2018 г. № 803

### СХЕМА

границ территории, на которой не допускается розничная продажа  
алкогольной продукции, расположенной по адресу: Волгоградская область,  
Котельниковский район, х. Майоровский, ул. Школьная, 4  
(МКОУ Майоровская СШ)



- Обособленная территория



- Мах площадь прилегающей к обособленной территории, на которой не допускается розничная продажа алкогольной продукции



- Мин площадь прилегающей территории к обособленной территории, на которой не допускается розничная продажа алкогольной продукции

**Описание прилегающих территорий**

- в зоне «мин площади», прилегающей к обособленной территории с западной стороны, находятся земли общего пользования - пер. Школьный.

- в зоне «тах площади», прилегающей к обособленной территории с западной стороны, находятся земли общего пользования - пер. Школьный





- Мин площадь прилегающей территории к обособленной территории, на которой не допускается розничная продажа алкогольной продукции

#### Описание прилегающих территорий

- в зоне «мин площади», прилегающей к обособленной территории с северной стороны, находятся земли общего пользования - ул. Родина.

- в зоне «тах площади», прилегающей к обособленной территории с северной стороны, находятся земли общего пользования - ул. Родина.

- в зоне «мин площади», прилегающей к обособленной территории с северо-восточной стороны, находятся земли общего пользования —ул. Школьная.

УТВЕРЖДЕНА  
постановлением администрации  
Котельниковского муниципального  
района Волгоградской области  
от 20.12.2018 г. № 803

### СХЕМА

границ территории, на которой не допускается розничная продажа  
алкогольной продукции, расположенной по адресу: Волгоградская область,  
Котельниковский район, х. Захаров, ул. Российская, 1  
(МКОУ Захаровская СШ)



### Описание прилегающих территорий

- в зоне «тіп площади», прилегающей к обособленной территории с южной стороны, находятся земли общего пользования – проезд.


- в зоне «тах площади», прилегающей к обособленной территории с южной стороны, находятся земли общего пользования - проезд.

УТВЕРЖДЕНА  
постановлением администрации  
Котельниковского муниципального  
района Волгоградской области  
от 20.12.2018 г. № 803




### СХЕМА

границ территории, на которой не допускается розничная продажа  
алкогольной продукции, расположенной по адресу: Волгоградская область,  
Котельниковский район, х. Верхнеяблочный, ул. Центральная, 8  
(МКОУ Верхнеяблоченская ОШ)



- Обособленная территория



- Мах площадь прилегающей к обособленной территории, на  
которой не допускается розничная продажа алкогольной  
продукции





- Мин площадь прилегающей территории к обособленной территории, на которой не допускается розничная продажа алкогольной продукции

#### Описание прилегающих территорий

- в зоне «мин площади», прилегающей к обособленной территории с северной стороны, находятся земли общего пользования - ул. Степная.

- в зоне «тах площади», прилегающей к обособленной территории с северной стороны, находятся земли общего пользования - ул. Степная.

- в зоне «мин площади», прилегающей к обособленной территории с восточной стороны, находятся земли общего пользования - хозяйственный проезд и часть обособленной территории жилого дома № 5/2 по ул. Степная.

- в зоне «тах площади», прилегающей к обособленной территории с восточной стороны, находятся земли общего пользования - хозяйственный проезд и часть обособленной территории жилого дома № 5/2 по ул. Степная.

- в зоне «мин площади», прилегающей к обособленной территории с южной стороны, находятся земли общего пользования.


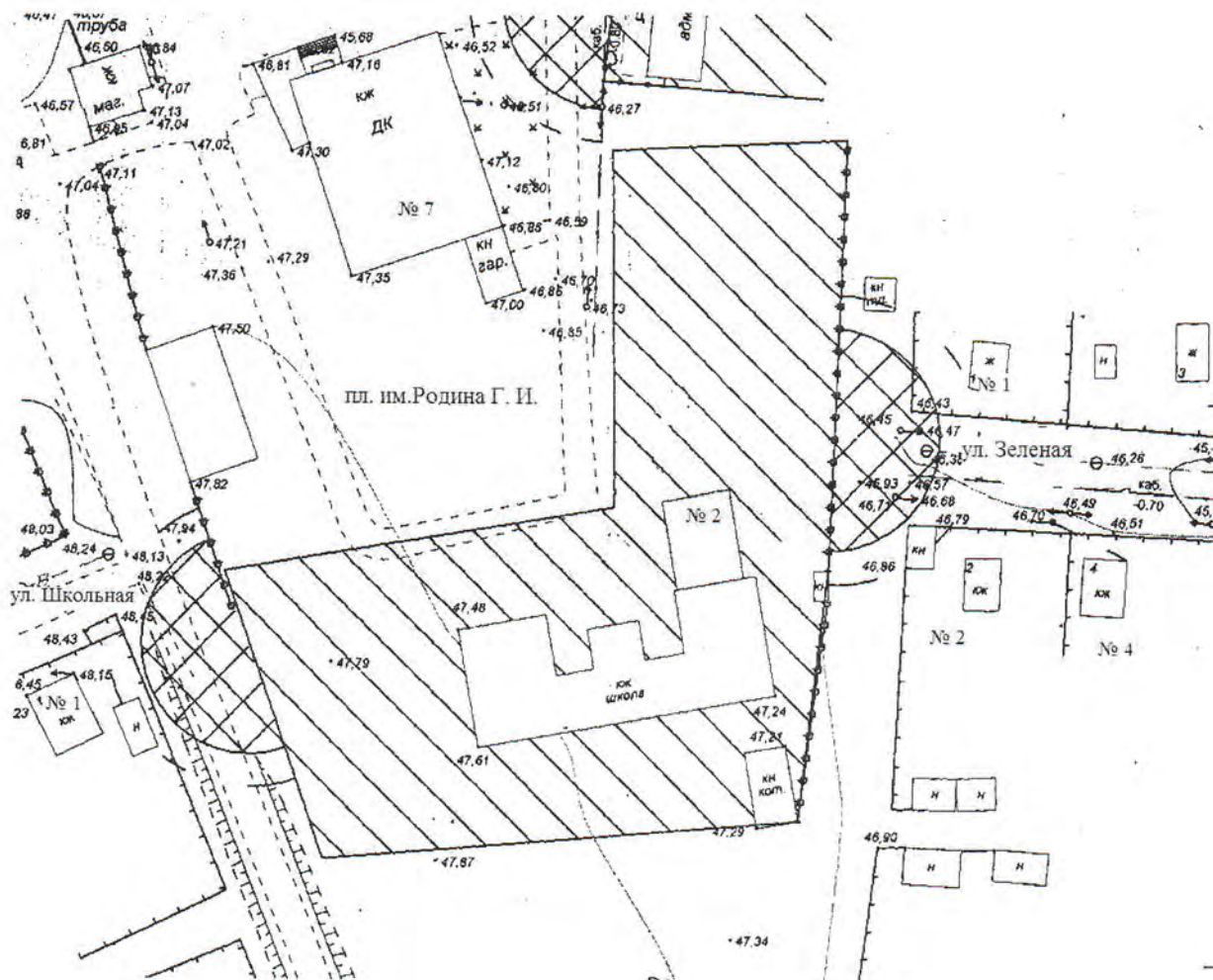
- в зоне «тах площади», прилегающей к обособленной территории с южной стороны, находятся земли общего пользования.




УТВЕРЖДЕНО  
постановлением администрации  
Котельниковского муниципального  
района Волгоградской области  
от 20.12.2018 г. № 803

### СХЕМА

границ территории, на которой не допускается розничная продажа  
алкогольной продукции, расположенной по адресу: Волгоградская область,  
Котельниковский район, ст. Нагавская, ул. пл. им. Родина Г.И., 2  
(МКОУ Нагавская ОШ)



- Обособленная территория



- Мах площадь прилегающей к обособленной территории, на которой не допускается розничная продажа алкогольной продукции



- Мин площадь прилегающей территории к обособленной территории, на которой не допускается розничная продажа алкогольной продукции

#### Описание прилегающих территорий

- в зоне «мин площади», прилегающей к обособленной территории с восточной стороны, находятся земли общего пользования - площадь им. Родина Г. И. и часть обособленной территории жилого дома по ул. Зеленая Д.

- в зоне «тах площади», прилегающей к обособленной территории с восточной стороны, находятся земли общего пользования - площадь им. Родина Г.И. и часть обособленной территории жилого дома по ул. Зеленая, 1.


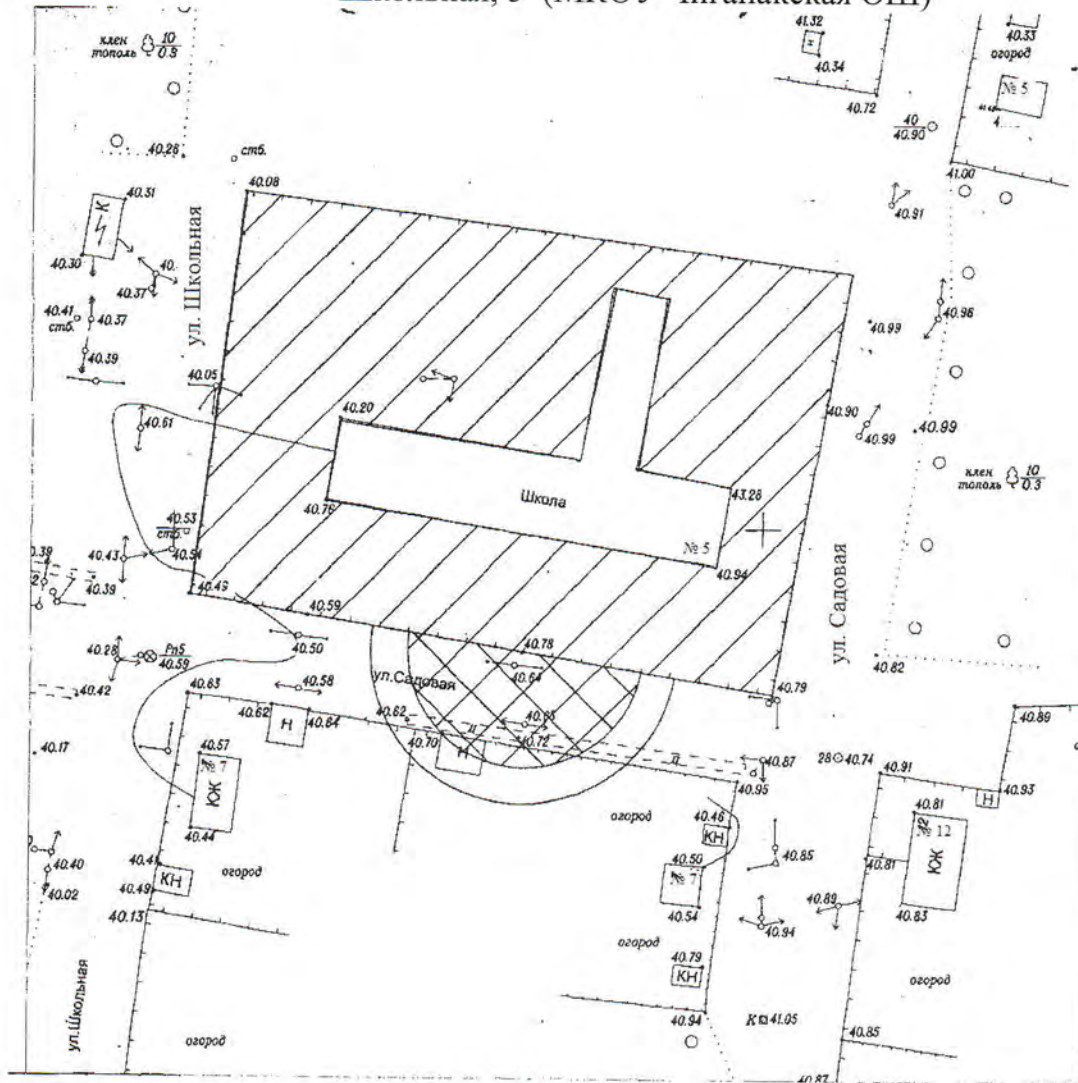
- в зоне «мин площади», прилегающей к обособленной территории с западной стороны, находятся земли общего пользования - площадь им. Родина Г.И. и ул. Школьная.

- в зоне «тах площади», прилегающей к обособленной территории с западной стороны, находятся земли общего пользования - площадь им. Родина Г.И. и часть обособленной территории жилого дома по ул. Школьная, 1.




### СХЕМА

границ территории, на которой не допускается розничная продажа алкогольной продукции, расположенной по адресу: Котельниковский район, х. Чиганаки, ул. Школьная, 5 (МКОУ Чиганакская ОШ)



- Обособленная территория



- Мах площадь прилегающей к обособленной территории, на которой не допускается розничная продажа алкогольной продукции



- Мин площадь прилегающей территории к обособленной территории, на которой не допускается розничная продажа алкогольной продукции

### Описание прилегающих территорий

- в зоне «тіп площади», прилегающей к обособленной территории с южной стороны, находятся земли общего пользования - ул. Садовая и часть обособленной территории жилого дома по ул. Садовая, 7.

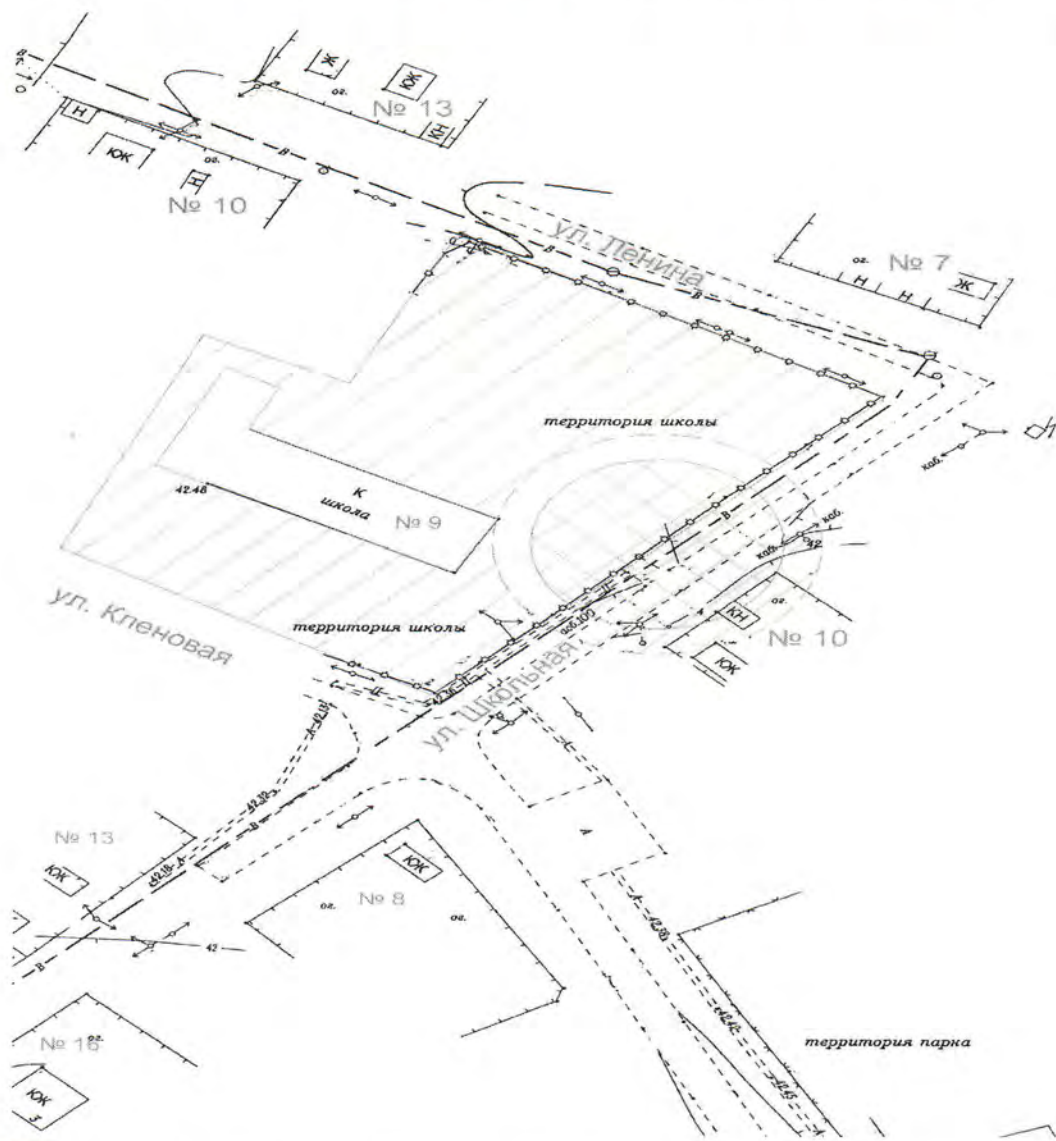
- в зоне «тах площади», прилегающей к обособленной территории с южной стороны, находятся земли общего пользования - ул. Садовая и часть обособленной территории жилого дома по ул. Садовая, 7.




УТВЕРЖДЕНА  
постановлением администрации  
Котельниковского муниципального  
района Волгоградской области  
от 20.12.2018 г. № 803

### СХЕМА

границ территории, на которой не допускается розничная продажа  
алкогольной продукции, расположенной по адресу: Котельниковский район,  
х. Дорофеевский, ул. Школьная, 9 (МКОУ Дорофеевская ОШ)



- Обособленная территория



- Мах площадь прилегающей к обособленной территории, на которой не допускается розничная продажа алкогольной продукции



- Min площадь прилегающей территории к обособленной территории, на которой не допускается розничная продажа алкогольной продукции

#### Описание прилегающих территорий

- в зоне «min площади», прилегающей к обособленной территории с юго-восточной стороны, находятся земли общего пользования - ул. Школьная.

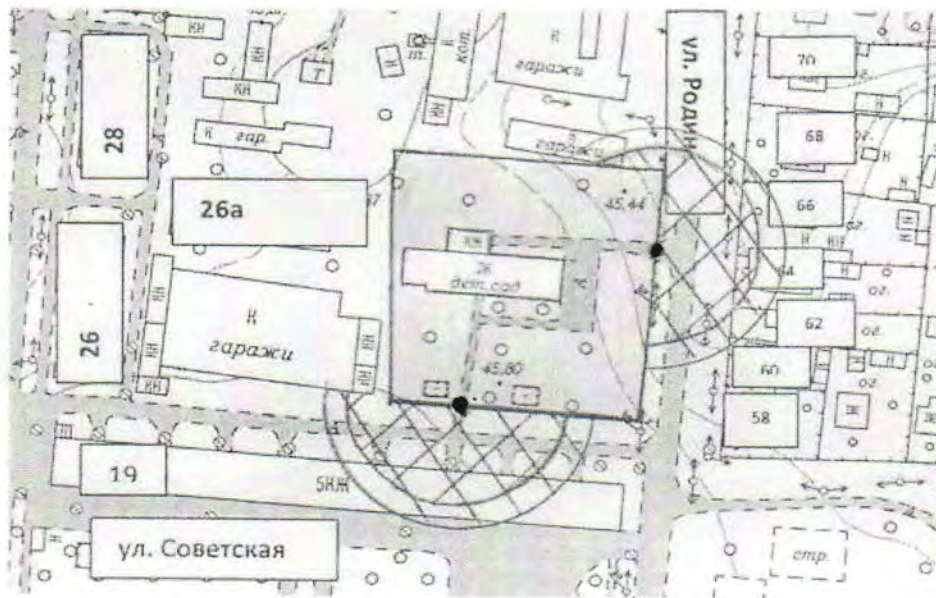
- в зоне «max площади», прилегающей к обособленной территории с юго-восточной стороны, находятся земли общего пользования - ул. Школьная и часть обособленной территории жилого дома № 10 по ул. Школьная.



УТВЕРЖДЕНА  
постановлением администрации  
Котельниковского муниципального  
района Волгоградской области  
от 20.12.2018 г. № 803

### СХЕМА

Границ территории, прилегающей к муниципальному бюджетному дошкольному образовательному учреждению МБДОУ ДС №1 «Красная шапочка», расположенному по адресу: Волгоградская область, Котельниковский район, г. Котельниково, ул. Советская, 23.



Масштаб 1:2000

#### УСЛОВНЫЕ ОБОЗНАЧЕНИЯ

● Точка входа на обособленную территорию



прилегающая территория на расстоянии 20м



Граница обособленной территории



прилегающая территория на расстоянии 26м



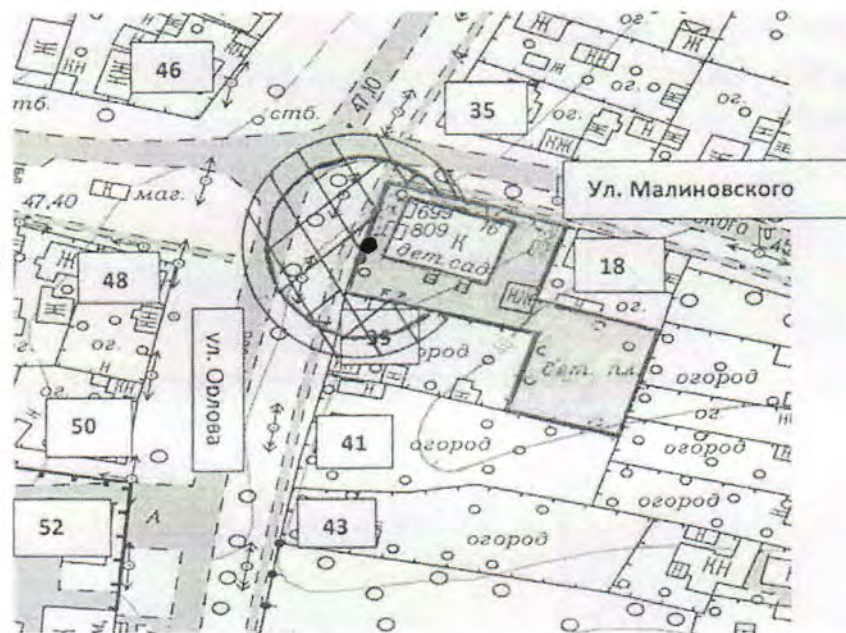
Здание д/с



УТВЕРЖДЕНА  
постановлением администрации  
Котельниковского муниципального  
района Волгоградской области  
от 20.12.2018 г. № 803

### СХЕМА

Границ территории, прилегающей к муниципальному бюджетному дошкольному образовательному учреждению МБДОУ ДС №2 «Чебурашка», расположенному по адресу: Волгоградская область, Котельниковский район, г. Котельниково, ул. Орлова, 37.



Масштаб 1:2000

#### УСЛОВНЫЕ ОБОЗНАЧЕНИЯ


● Точка входа на обособленную территорию



прилегающая территория на расстоянии 20м



Граница обособленной территории



прилегающая территория на расстоянии 26м



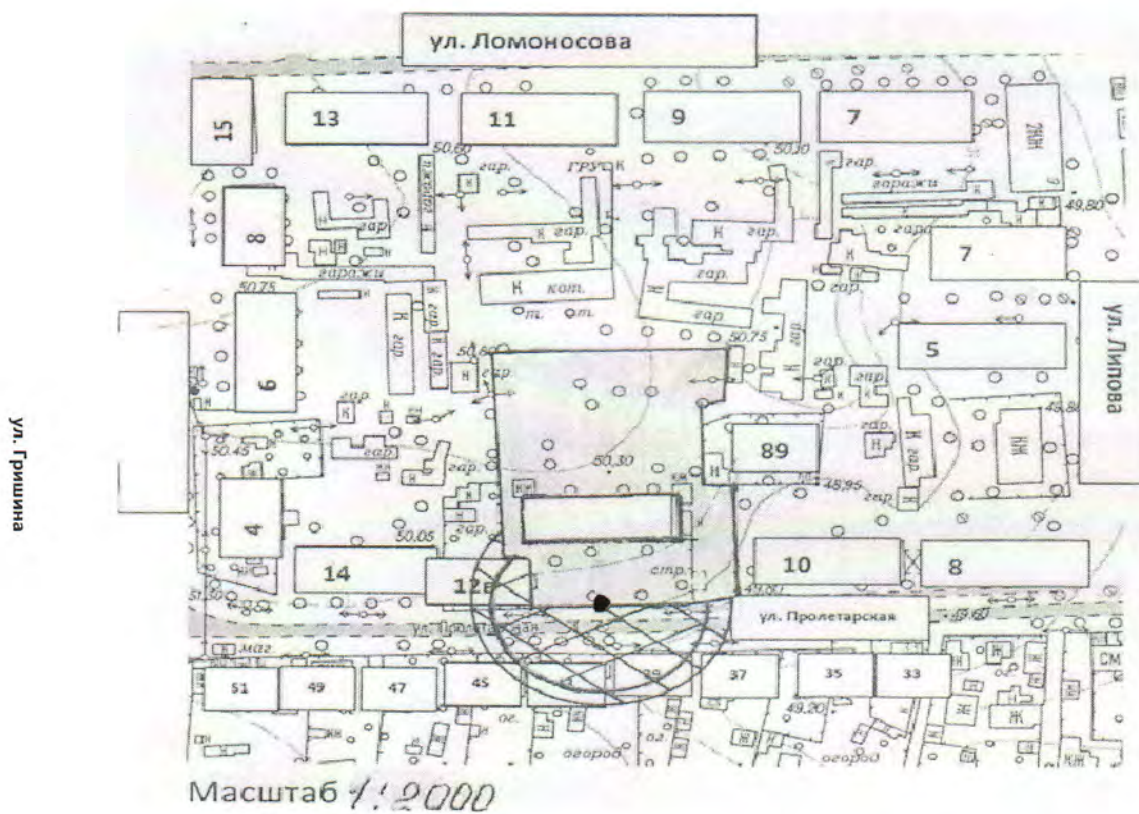
Здание д/с

УТВЕРЖДЕНА

постановлением администрации  
Котельниковского муниципального  
района Волгоградской области  
от 20.12.2018 г. № 803


### СХЕМА

Границ территории, прилегающей к муниципальному бюджетному дошкольному образовательному учреждению МБДОУ ДС №3 «Колокольчик», расположенному по адресу: Волгоградская область, Котельниковский район, г. Котельниково, ул. Пролетарская, 12а



#### УСЛОВНЫЕ ОБОЗНАЧЕНИЯ

● Точка входа на обособленную территорию




прилегающая территория на расстоянии 20м




Граница обособленной территории



прилегающая территория на расстоянии 26м

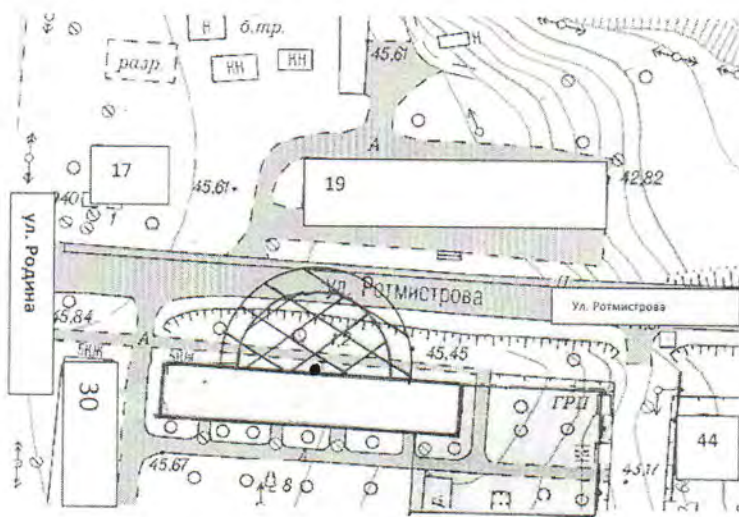


ЗДАНИЕ д/с


  
**УТВЕРЖДЕНА**  
 постановлением администрации  
 Котельниковского муниципального  
 района Волгоградской области  
 от 20.12.2018г. № 803

### СХЕМА


Границ территории, прилегающей к муниципальному бюджетному дошкольному образовательному учреждению МБДОУ ДС №4 «Алёнушка», расположенному по адресу: Волгоградская область, Котельниковский район, г. Котельниково, ул. Ротмистрова, 24.



Масштаб 1:2000

#### УСЛОВНЫЕ ОБОЗНАЧЕНИЯ

● Точка входа на обособленную территорию




прилегающая территория на расстоянии 20м



Граница обособленной территории



прилегающая территория на расстоянии 26м

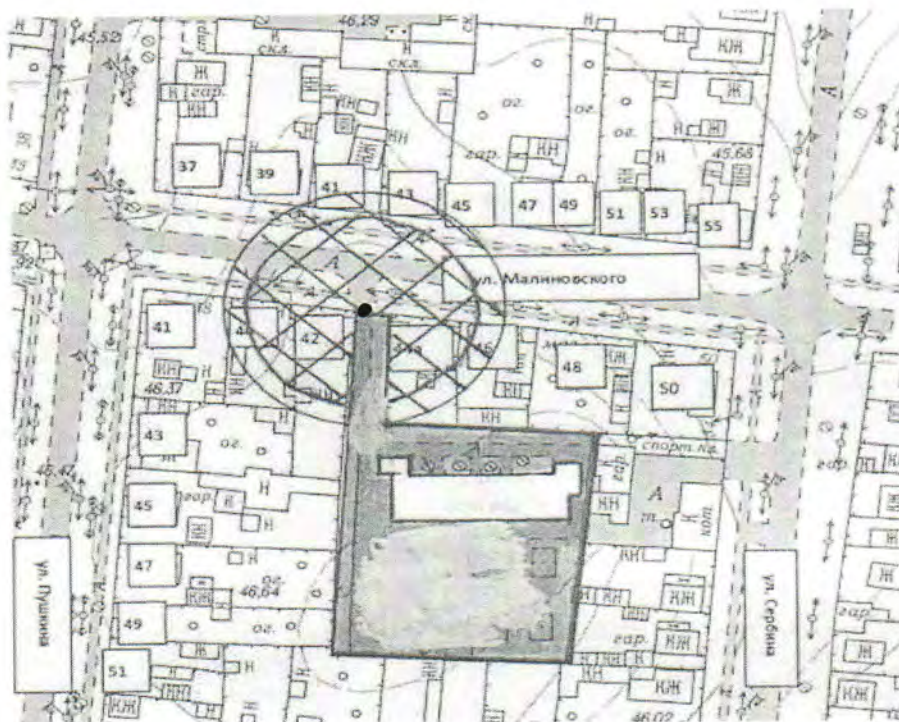


Здание д/с

УТВЕРЖДЕНА  
постановлением администрации  
Котельниковского муниципального  
района Волгоградской области  
от 20.12.2018 г. № 803

### СХЕМА

Границ территории, прилегающей к муниципальному бюджетному дошкольному образовательному учреждению МБДОУ ДС №5 «Солнышко», расположенному по адресу: Волгоградская область, Котельниковский район, г. Котельниково, ул. Малиновского, 44.



Масштаб 1:2000

#### УСЛОВНЫЕ ОБОЗНАЧЕНИЯ

● Точка входа на обособленную территорию




прилегающая территория на расстоянии 20м

Граница обособленной территории



прилегающая территория на расстоянии 26м

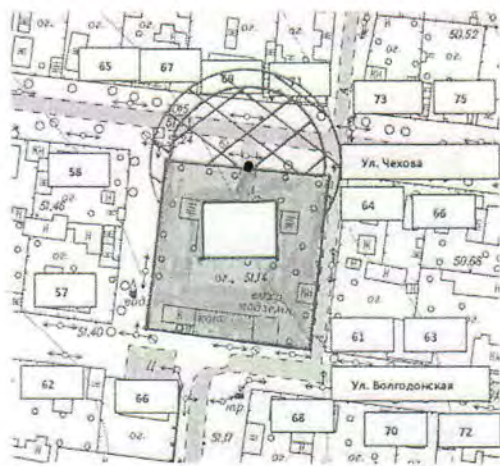
Здание детского сада



УТВЕРЖДЕНА  
постановлением администрации  
Котельниковского муниципального  
района Волгоградской области  
от 20.12.2018 г. № 803

## СХЕМА

Границ территории, прилегающей к муниципальному бюджетному дошкольному образовательному учреждению МБДОУ ДС №6 «Радуга», расположенному по адресу: Волгоградская область, Котельниковский район, г. Котельниково, ул. Чехова, 60.



Масштаб 1:2000

### УСЛОВНЫЕ ОБОЗНАЧЕНИЯ

● Точка входа на обособленную территорию

прилегающая территория на расстоянии 20м



Граница обособленной территории



прилегающая территория на расстоянии 26м

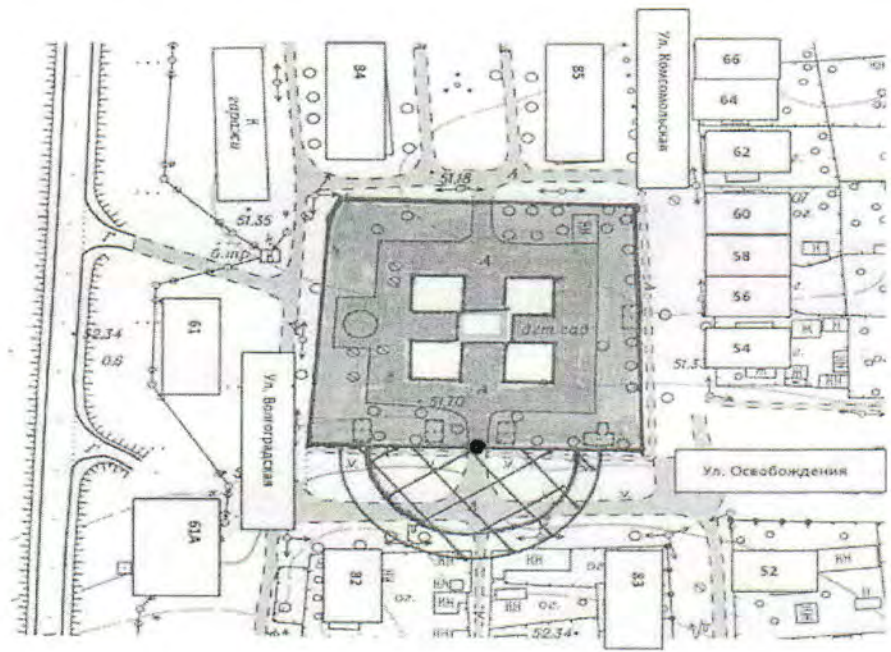


Здание детского сада

**УТВЕРЖДЕНА**  
 постановлением администрации  
 Котельниковского муниципального  
 района Волгоградской области  
 от 20.12.2018 г. № 803

**СХЕМА**

Границ территории, прилегающей к муниципальному бюджетному  
 дошкольному образовательному учреждению МБДОУ ДС №8 «Ягодка»,  
 расположенному по адресу: Волгоградская область, Котельниковский район, г.  
 Котельниково, ул. Комсомольская, 85.




Масштаб 1:2000

**УСЛОВНЫЕ ОБОЗНАЧЕНИЯ**

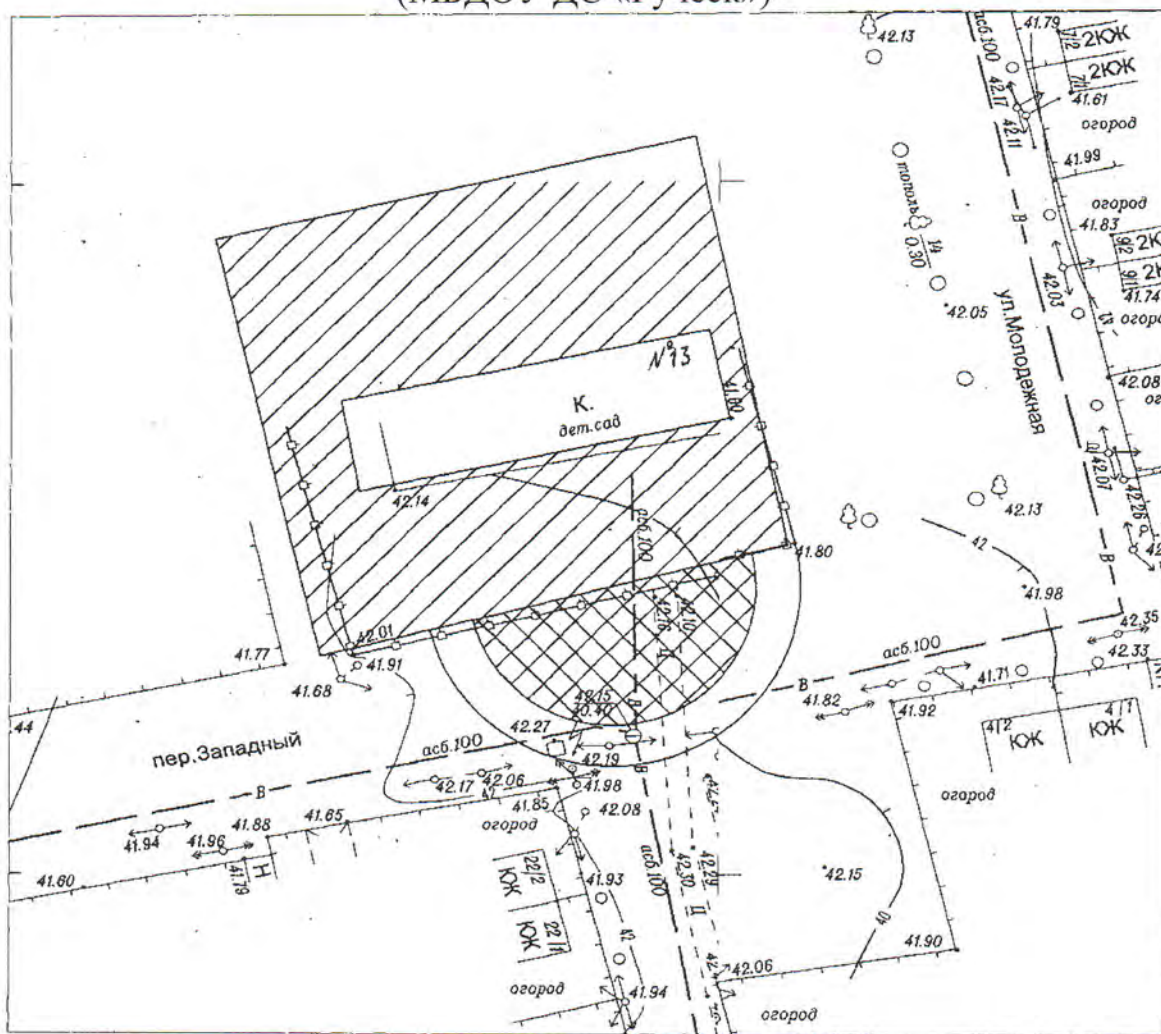
- Точка входа на обособленную территорию
- ▭ (шaded) Граница обособленной территории
- ▭ (empty) Здание детского сада
- ▭ (diagonal lines) прилегающая территория на расстоянии 20м
- ▭ (dashed lines) прилегающая территория на расстоянии 26м

31


  
**УТВЕРЖДЕНА**  
 постановлением администрации  
 Котельниковского муниципального  
 района Волгоградской области  
 от 20.12.2018 г. № 803

### СХЕМА

границ территории, на которой не допускается розничная продажа  
 алкогольной продукции, расположенной по адресу: Волгоградская область,  
 Котельниковский район, х. Красноярский, пер. Западный, 13  
 (МБДОУ ДС «Ручеек»)



- Обособленная территория



- Мах площадь прилегающей к обособленной территории, на которой не допускается розничная продажа алкогольной продукции



- Мин площадь прилегающей территории к обособленной территории, на которой не допускается розничная продажа алкогольной продукции

## Описание прилегающих территорий

- в зоне «тіп площади», прилегающей к обособленной территории с юго-восточной стороны, находятся земли общего пользования - пер. Западный.

- в зоне «тах площади», прилегающей к обособленной территории с юго-восточной стороны, находятся земли общего пользования - пер. Западный.


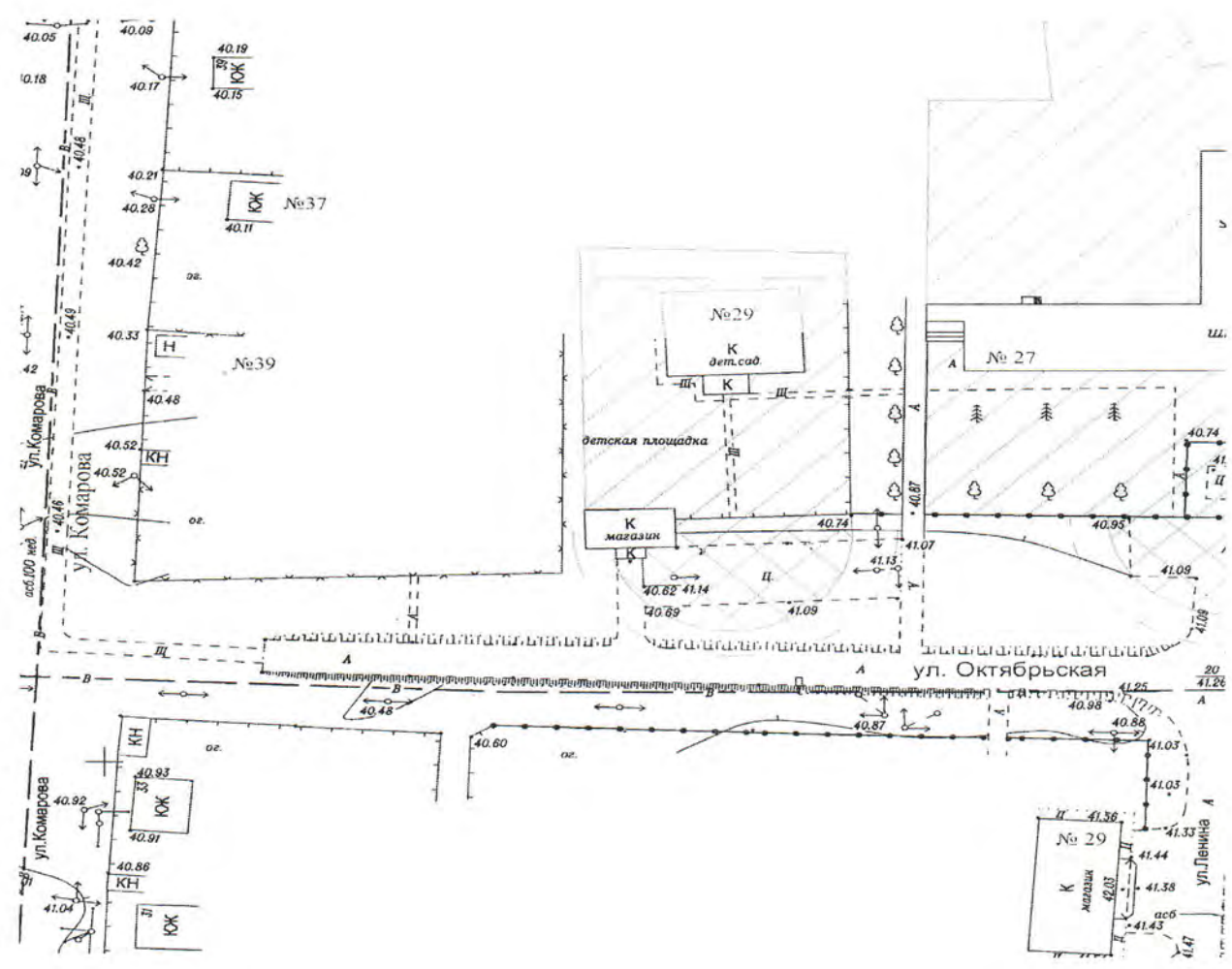





УТВЕРЖДЕНА  
постановлением администрации  
Котельниковского муниципального  
района Волгоградской области  
от 20.12.2018 г. № 803

### СХЕМА

границ территории, на которой не допускается розничная продажа  
алкогольной продукции, расположенной по адресу: Волгоградская область,  
Котельниковский район, х. Генераловский, ул. Октябрьская, 29  
(МБДОУ ДС «Улыбка»)



- Обособленная территория



- Мах площадь прилегающей к обособленной территории, на которой не допускается розничная продажа алкогольной продукции



- Мін площадь прилегающей территории к обособленной территории, на которой не допускается розничная продажа алкогольной продукции

#### Описание прилегающих территорий

в зоне «мін площади», прилегающей к обособленной территории с южной стороны, находятся земли общего пользования - ул. Октябрьская и обособленная территория магазина.


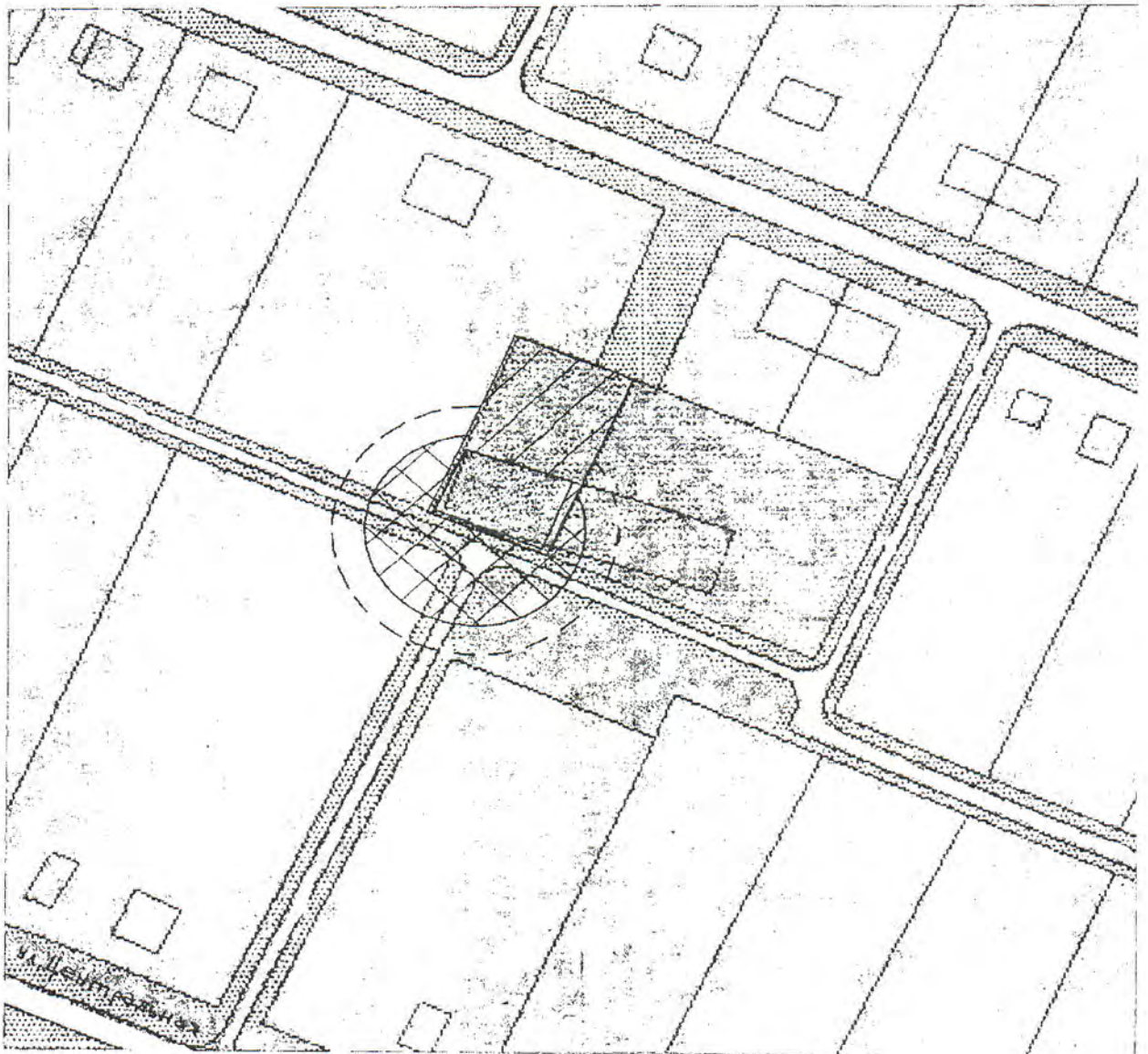
в зоне «тах площади», прилегающей к обособленной территории с южной стороны, находятся земли общего пользования - ул. Октябрьская и обособленная территория магазина.



УТВЕРЖДЕНА  
постановлением администрации  
Котельниковского муниципального  
района Волгоградской области  
от 20.12.2018 г. № 803

### СХЕМА

границ территории, на которой не допускается розничная продажа  
алкогольной продукции, расположенной по адресу: Волгоградская область,  
Котельниковский район, х. Нижнеяблочный, ул. Сталинская, 25  
(МБДОУ ДС «Дюймовочка»)



- Обособленная территория



- Max площадь прилегающей к обособленной территории, на которой не допускается розничная продажа алкогольной продукции



- Min площадь прилегающей территории к обособленной территории, на которой не допускается розничная продажа алкогольной продукции

### Описание прилегающих территорий


- в зоне «min площади», прилегающей к обособленной территории с юго-западной стороны, находятся земли общего пользования - хозяйственный проезд и части обособленных территорий:

- детской площадки;
- здания администрации по ул. Сталинградская, 25;
- жилого дома № 16 по ул. Школьная.

- в зоне «max площади», прилегающей к обособленной территории с юго-западной стороны, находятся земли общего пользования - хозяйственный проезд и части обособленных территорий:

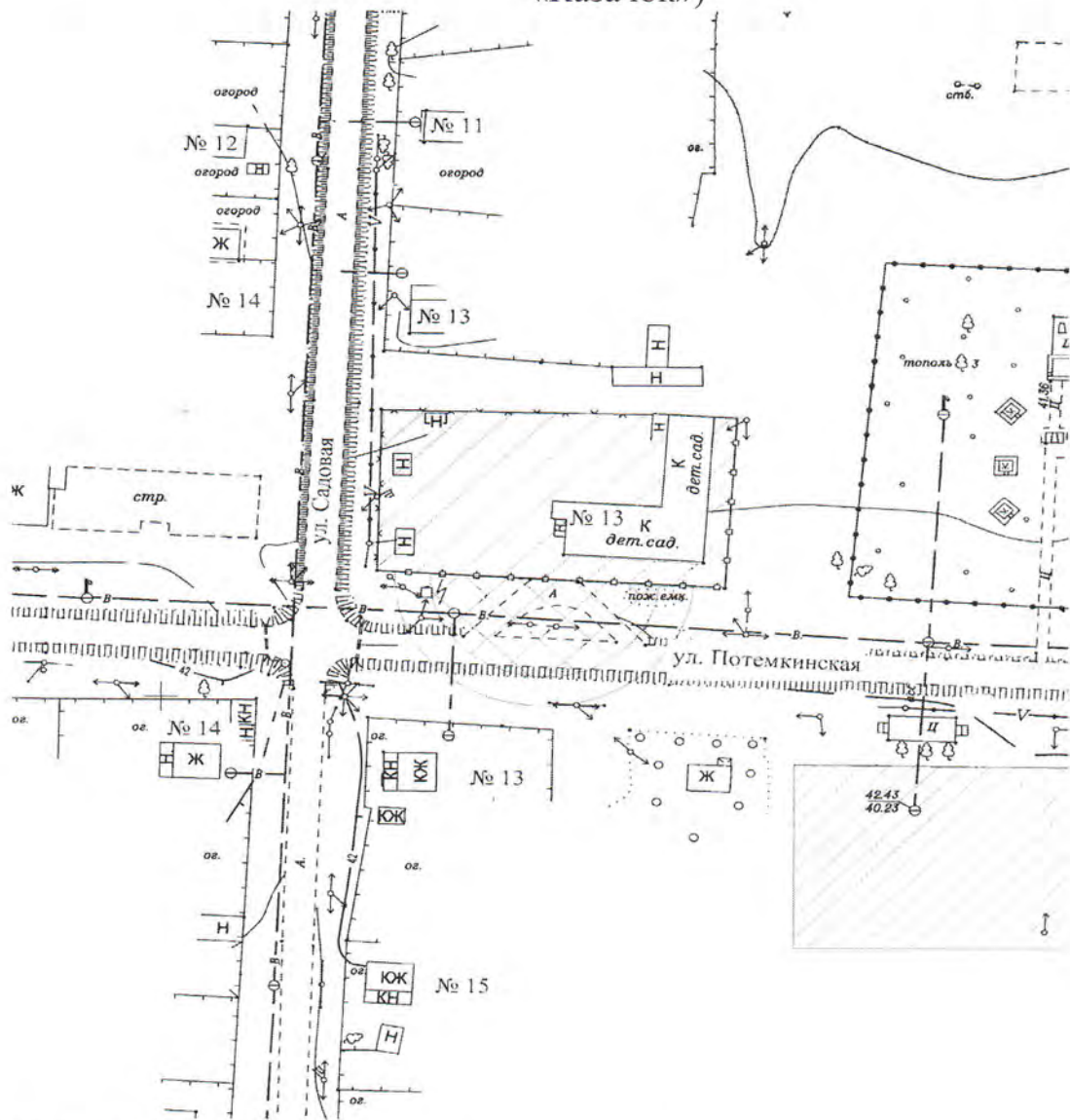
- детской площадки;
- здания администрации по ул. Сталинградская, 25;
- жилого дома № 16 по ул. Школьная

УТВЕРЖДЕНА  
 постановлением администрации  
 Котельниковского муниципального  
 района Волгоградской области  
 от 20.12.2018 г. № 803




### СХЕМА

границ территории, на которой не допускается розничная продажа  
 алкогольной продукции, расположенной по адресу: Волгоградская область,  
 Котельниковский район, ст. Пугачевская, ул. Потемкинская, 13 (МБДОУ д/с  
 «Казачок»)



- Обособленная территория



- Мах площадь прилегающей к обособленной территории, на которой не допускается розничная продажа алкогольной продукции



- Мин площадь прилегающей территории к обособленной территории, на которой не допускается розничная продажа алкогольной продукции

#### Описание прилегающих территорий

- в зоне «мин площади», прилегающей к обособленной территории с южной стороны, находятся земли общего пользования - ул. Потемкинская.

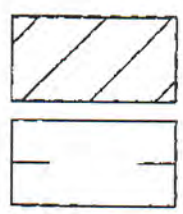
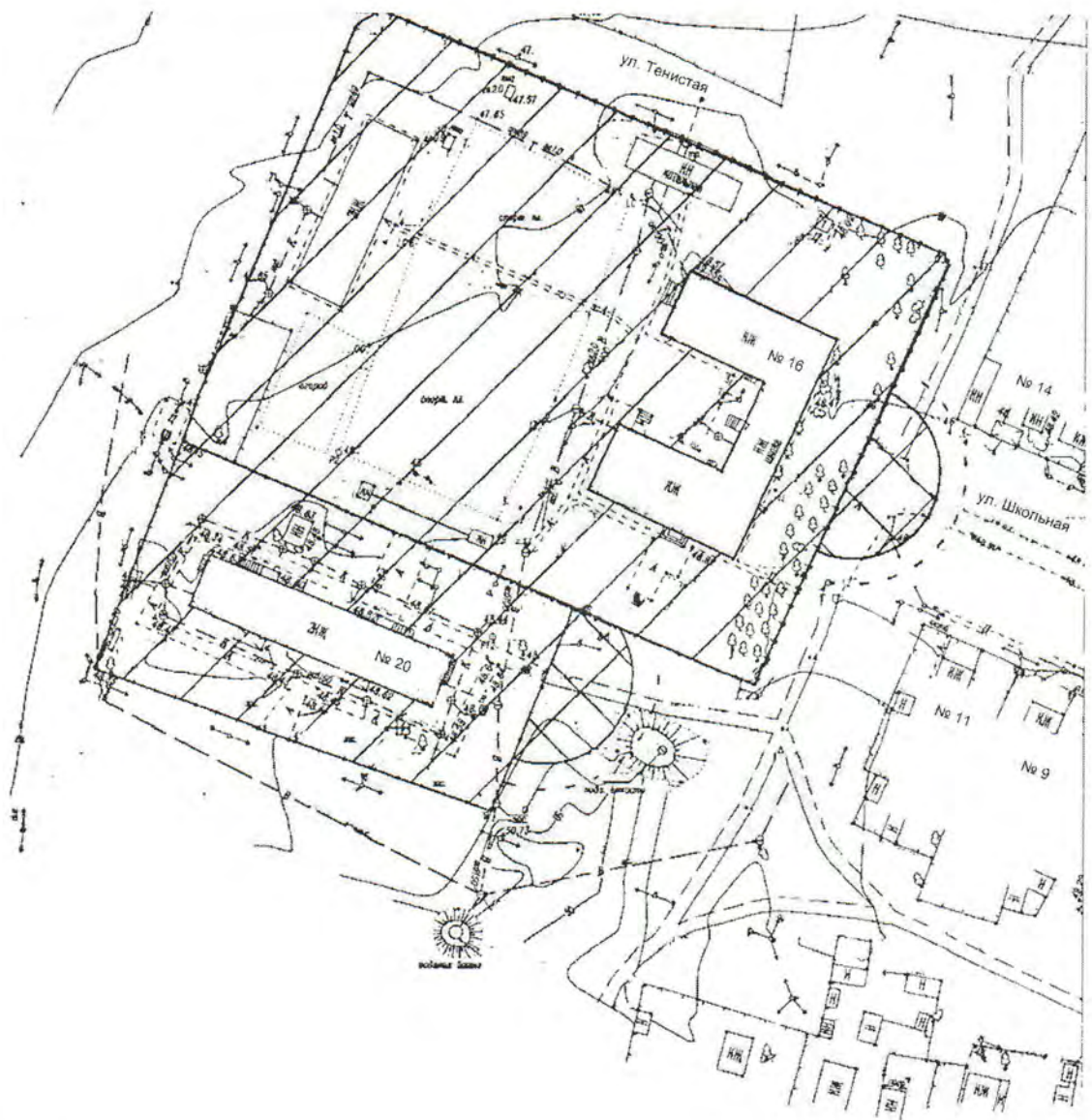
- в зоне «тах площади», прилегающей к обособленной территории с южной стороны, находятся земли общего пользования - ул. Потемкинская.



УТВЕРЖДЕНА  
постановлением администрации  
Котельниковского муниципального  
района Волгоградской области  
от 20.12.2018 г. № 803

СХЕМА

границ территории, на которой не допускается розничная продажа алкогольной продукции, расположенной по адресу: Волгоградская область, Котельниковский район, п. Ленина, ул. Школьная, 20 (МБДОУ ДС «Сказка»)



- Обособленная территория

- Мах площадь прилегающей к обособленной территории, на которой не допускается розничная продажа алкогольной продукции



- Мин площадь прилегающей территории к обособленной территории, на которой не допускается розничная продажа алкогольной продукции

Описание прилегающих территорий

- в зоне «мин площади», прилегающей к обособленной территории с юго-восточной стороны, находятся земли общего пользования - ул. Школьная.

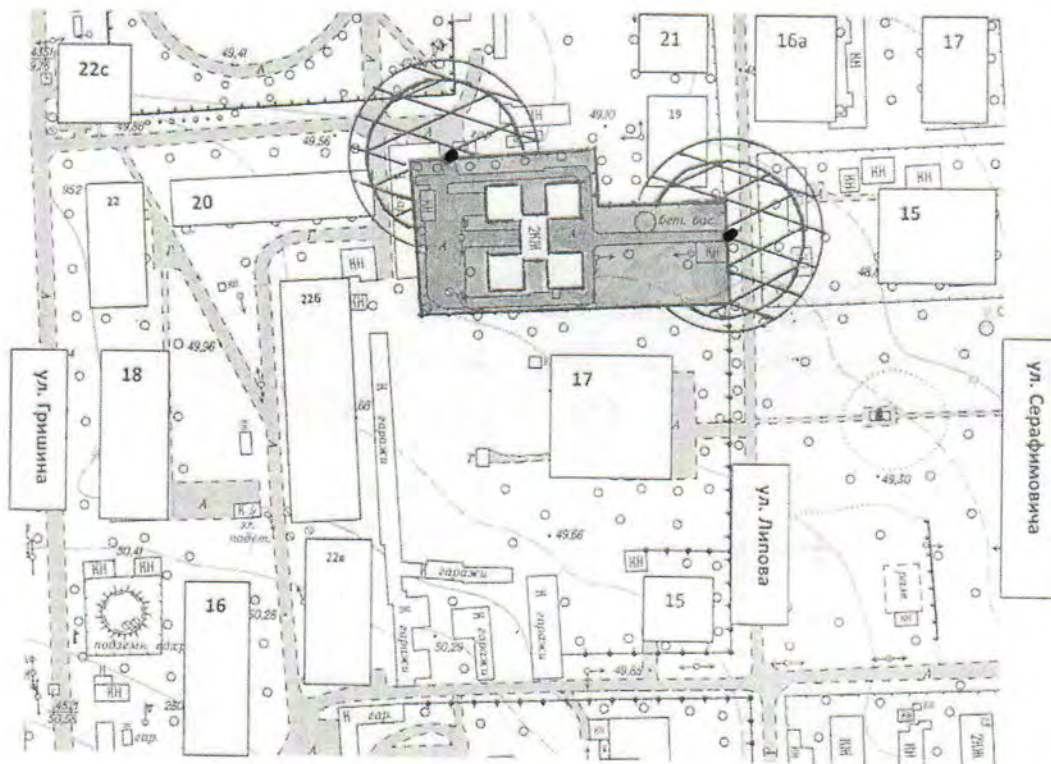
- в зоне «тах площади», прилегающей к обособленной территории с юго-восточной стороны, находятся земли общего пользования - ул. Школьная.



УТВЕРЖДЕНА  
постановлением администрации  
Котельниковского муниципального  
района Волгоградской области  
от 20.12.2018 г. № 803

### СХЕМА

Границ территории, прилегающей к муниципальному бюджетному дошкольному образовательному учреждению МБДОУ ДС №9 «Светлячок», расположенному по адресу: Волгоградская область, Котельниковский район, г. Котельниково, ул. Липова, 19а.



Масштаб 1:2000

### УСЛОВНЫЕ ОБОЗНАЧЕНИЯ

● Точка входа на обособленную территорию

Граница обособленной территории

Здание детского сада

прилегающая территория на расстоянии 20м

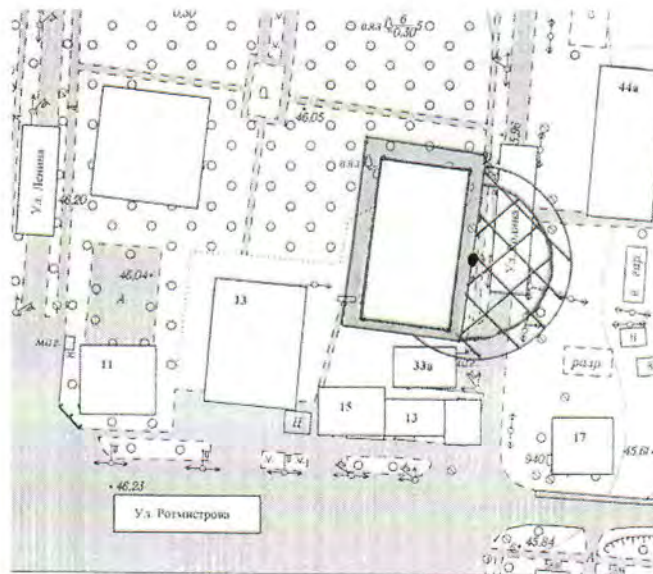
прилегающая территория на расстоянии 26м

УТВЕРЖДЕНА  
постановлением администрации  
Котельниковского муниципального  
района Волгоградской области  
от 20.12.2018 г. № 803



### СХЕМА

Границ территории, прилегающей к муниципальному казенному образовательному учреждению дополнительного образования Детско-юношеская спортивная школа, расположенному по адресу: Волгоградская область, Котельниковский район, г. Котельниково, ул. Родина, 27.



Масштаб 1:2000

#### УСЛОВНЫЕ ОБОЗНАЧЕНИЯ

● Точка входа на обособленную территорию




прилегающая территория на расстоянии 20м



Граница обособленной территории



прилегающая территория на расстоянии 26м



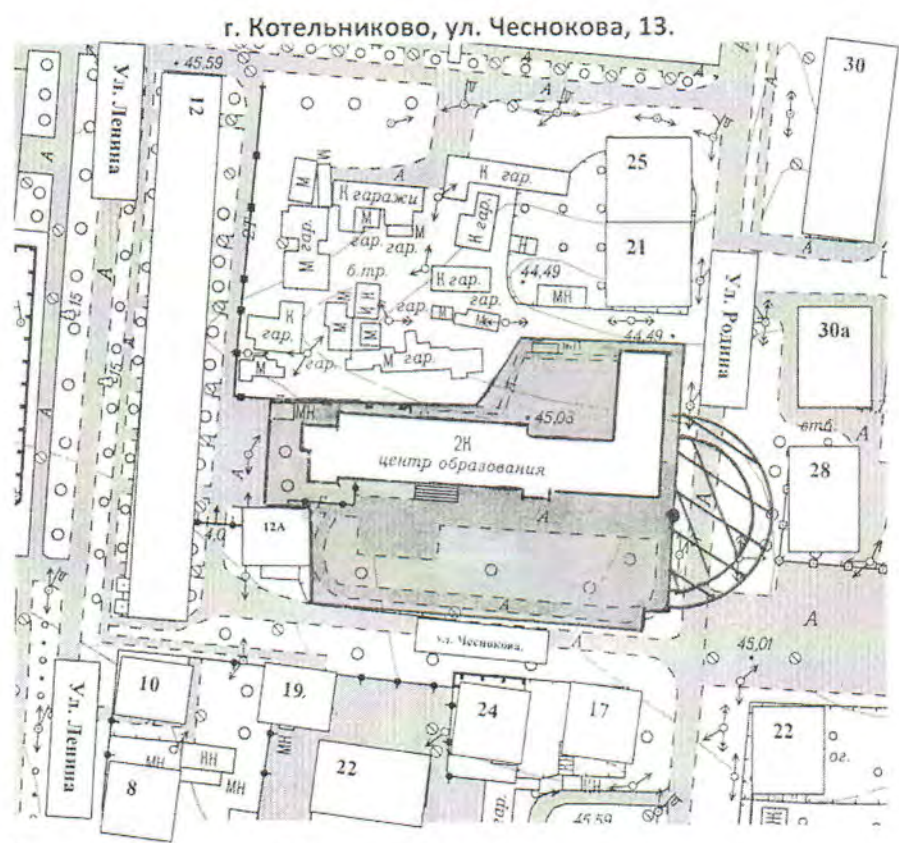
Здание



УТВЕРЖДЕНА  
 постановлением администрации  
 Котельниковского муниципального  
 района Волгоградской области  
 от 20.12.2018 г. № 803

СХЕМА


Границ территории, прилегающей к муниципальному казенному образовательному учреждению дополнительного образования Детский экологический центр, расположенному по адресу: Волгоградская область, Котельниковский район,





Масштаб 1:2000


УСЛОВНЫЕ ОБОЗНАЧЕНИЯ

• Точка входа на обособленную территорию

 прилегающая территория на расстоянии 20м

 Граница обособленной территории

 прилегающая территория на расстоянии 26м

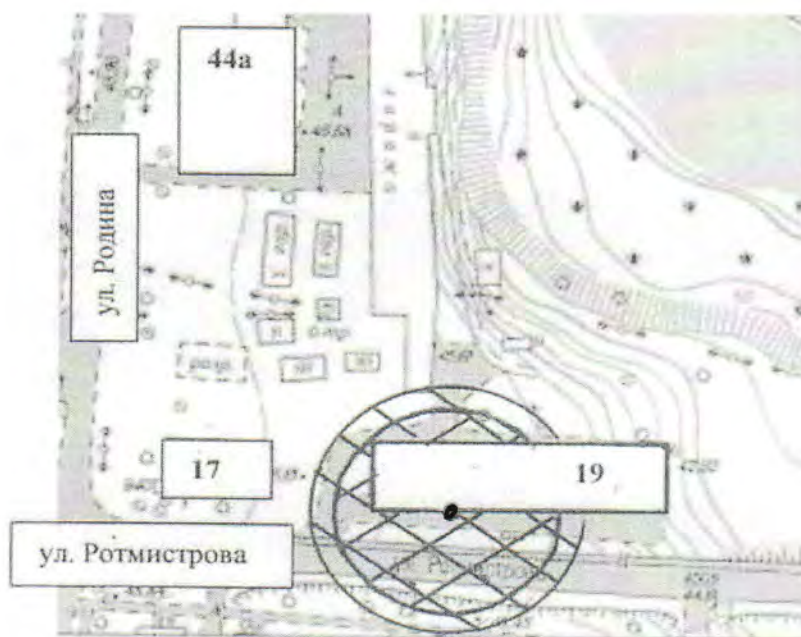
 Здание



УТВЕРЖДЕНА  
постановлением администрации  
Котельниковского муниципального  
района Волгоградской области  
от 20.12.2018 г. № 803

### СХЕМА

Границ территории, прилегающей к муниципальному казенному образовательному учреждению дополнительного образования Центр детского творчества, расположенному по адресу: Волгоградская область, Котельниковский район, г. Котельниково, ул. Ротмистрова, 19.




Масштаб 1:2000

#### УСЛОВНЫЕ ОБОЗНАЧЕНИЯ

● Точка входа на обособленную территорию



прилегающая территория на расстоянии 20м



Встроенное нежилое помещение



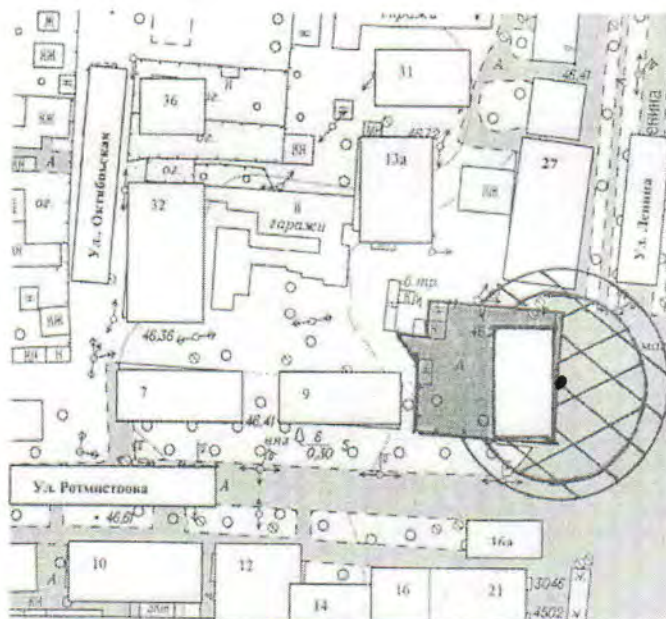
прилегающая территория на расстоянии 26м



УТВЕРЖДЕНА  
постановлением администрации  
Котельниковского муниципального  
района Волгоградской области  
от 20.12.2018 г. № 803

### СХЕМА

Границ территории, прилегающей к муниципальному бюджетному образовательному учреждению дополнительного образования детей - Детская школа искусств им. Ю.А. Гагарина, расположенному по адресу: Волгоградская область, Котельниковский район, г. Котельниково, ул. Ленина, 23.



Масштаб 1:2000

УСЛОВНЫЕ ОБОЗНАЧЕНИЯ

- ◆ Точка входа на обособленную территорию
- ▭ Граница обособленной территории
- ▭ Здание
- ▨ прилегающая территория на расстоянии 20м
- ▧ прилегающая территория на расстоянии 26м

УТВЕРЖДЕНА  
постановлением администрации  
Котельниковского муниципального  
района Волгоградской области  
от 20.12.2018 г. № 803

### СХЕМА

Границ территории, прилегающей к Государственному бюджетному учреждению здравоохранения «Котельниковская центральная районная больница», расположенному по адресу: Волгоградская область, Котельниковский район, г. Котельниково, ул. Гагарина, 48.



## УСЛОВНЫЕ ОБОЗНАЧЕНИЯ

● Точка входа на обособленную территорию



прилегающая территория на расстоянии 20м



Граница обособленной территории



прилегающая территория на расстоянии 26м



Здание



УТВЕРЖДЕНА  
постановлением администрации  
Котельниковского муниципального  
района Волгоградской области  
от 20.12.2018 г. № 803

### СХЕМА

Границ территории, прилегающей к поликлинике ГБУЗ «Котельниковская ЦРБ»,  
расположенной по адресу: Волгоградская область, Котельниковский район, г.  
Котельниково, ул. Ленина, 14.



Масштаб 1:2000

#### УСЛОВНЫЕ ОБОЗНАЧЕНИЯ

● Точка входа на обособленную территорию



прилегающая территория на расстоянии 20м



Встроенное нежилое помещение



прилегающая территория на расстоянии 26м

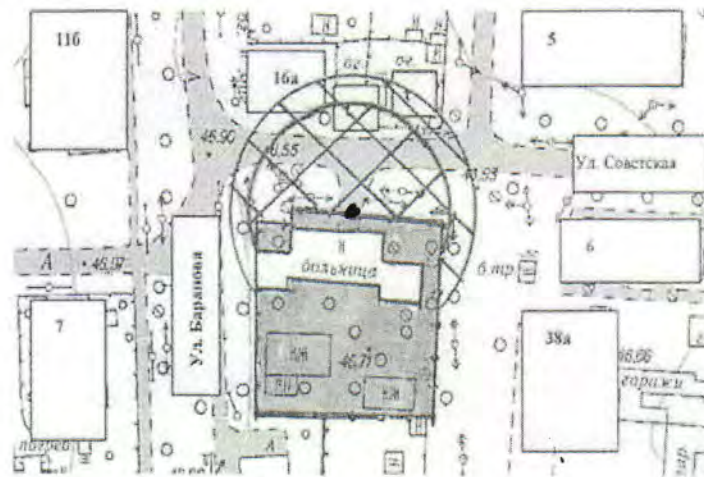




УТВЕРЖДЕНА  
постановлением администрации  
Котельниковского муниципального  
района Волгоградской области  
от 20.12.2018 г. № 803

### СХЕМА


Границ территории, прилегающей к поликлинике ГБУЗ «Котельниковская ЦРБ»,  
расположенной по адресу: Волгоградская область, Котельниковский район, г.  
Котельниково, ул. Советская, 2.



Масштаб 1:2000

### УСЛОВНЫЕ ОБОЗНАЧЕНИЯ


● Точка входа на обособленную территорию




прилегающая территория на расстоянии 20м



Граница обособленной территории



прилегающая территория на расстоянии 26м



Здание



УТВЕРЖДЕНА  
постановлением администрации  
Котельниковского муниципального  
района Волгоградской области  
от 20.12.2018 г. № 803

### СХЕМА

Границ территории, прилегающей к детской поликлинике ГБУЗ «Котельниковская ЦРБ», расположенной по адресу: Волгоградская область, Котельниковский район, г. Котельниково, ул. Ленина, 29




Масштаб 1:2000

### УСЛОВНЫЕ ОБОЗНАЧЕНИЯ


● Точка входа на обособленную территорию



прилегающая территория на расстоянии 20м



Встроенное нежилое помещение




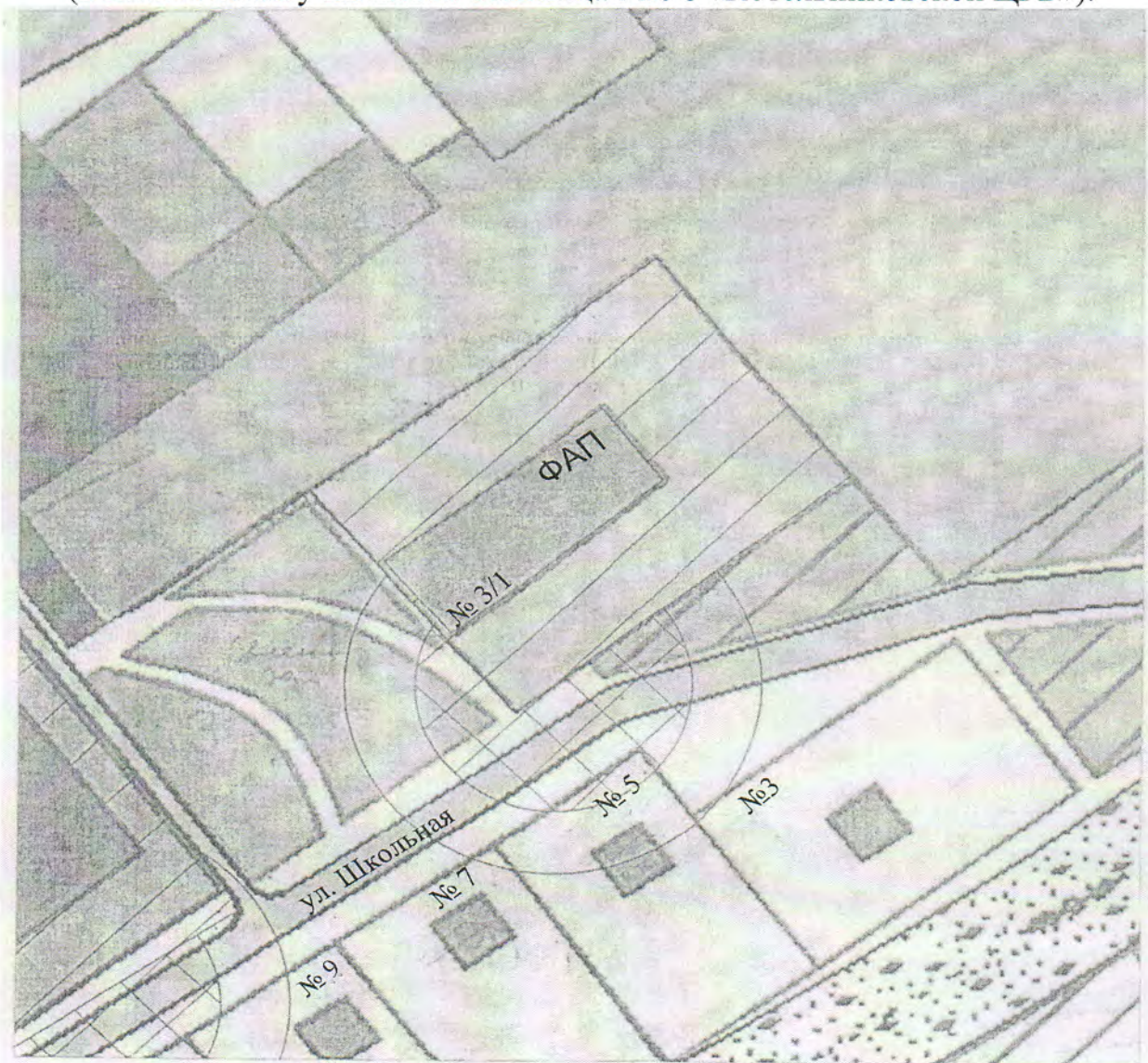
прилегающая территория на расстоянии 26м




УТВЕРЖДЕНА  
постановлением администрации  
Котельниковского муниципального  
района Волгоградской области  
от 20.12.2018 г. № 803

### СХЕМА

границ территории, на которой не допускается розничная продажа  
алкогольной продукции, расположенной по адресу: Волгоградская область,  
Котельниковский район, п. Выпасной, ул. Школьная, 3/1  
(Выпасновская участковая больница ГБУЗ «Котельниковской ЦРБ»).



- Обособленная территория



- Мах площадь прилегающей к обособленной территории, на которой не допускается розничная продажа алкогольной продукции



- Min площадь прилегающей территории к обособленной территории, на которой не допускается розничная продажа алкогольной продукции

#### Описание прилегающих территорий

- в зоне «min площади», прилегающей к обособленной территории с юго-восточной стороны, находятся земли общего пользования - ул. Школьная и часть обособленной территории прачечной Выпасновской участковой больницы ГБУЗ «Котельниковской ЦРБ» по ул. Школьная,3/1.


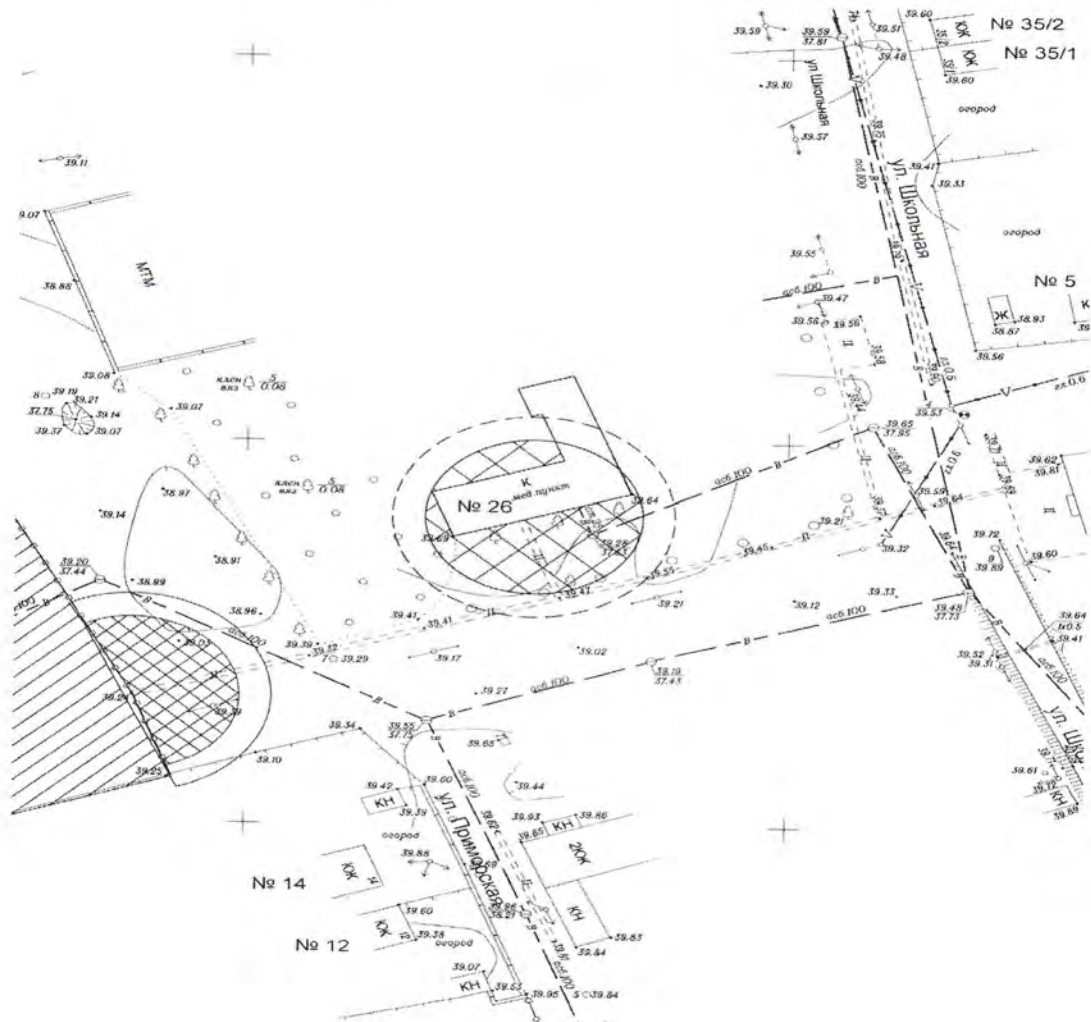
- в зоне «тах площади», прилегающей к обособленной территории с юго-восточной стороны, находятся земли общего пользования - ул. Школьная и часть обособленной территории прачечной Выпасновской участковой больницы ГБУЗ «Котельниковской ЦРБ» по ул. Школьная,3/1




УТВЕРЖДЕНА  
постановлением администрации  
Котельниковского муниципального  
района Волгоградской области  
от 20.12.2018 г. № 803

### СХЕМА

границ территории, на которой не допускается розничная продажа  
алкогольной продукции, расположенной по адресу: Волгоградская область,  
Котельниковский район, х. Красноярский, ул. Школьная, 26 (Красноярская  
амбулатория ГБУЗ «Котельниковской ЦРБ»)



- Обособленная территория



- Мах площадь прилегающей к обособленной территории, на которой не допускается розничная продажа алкогольной продукции



- Min площадь прилегающей территории к обособленной территории, на которой не допускается розничная продажа алкогольной продукции

#### Описание прилегающих территорий

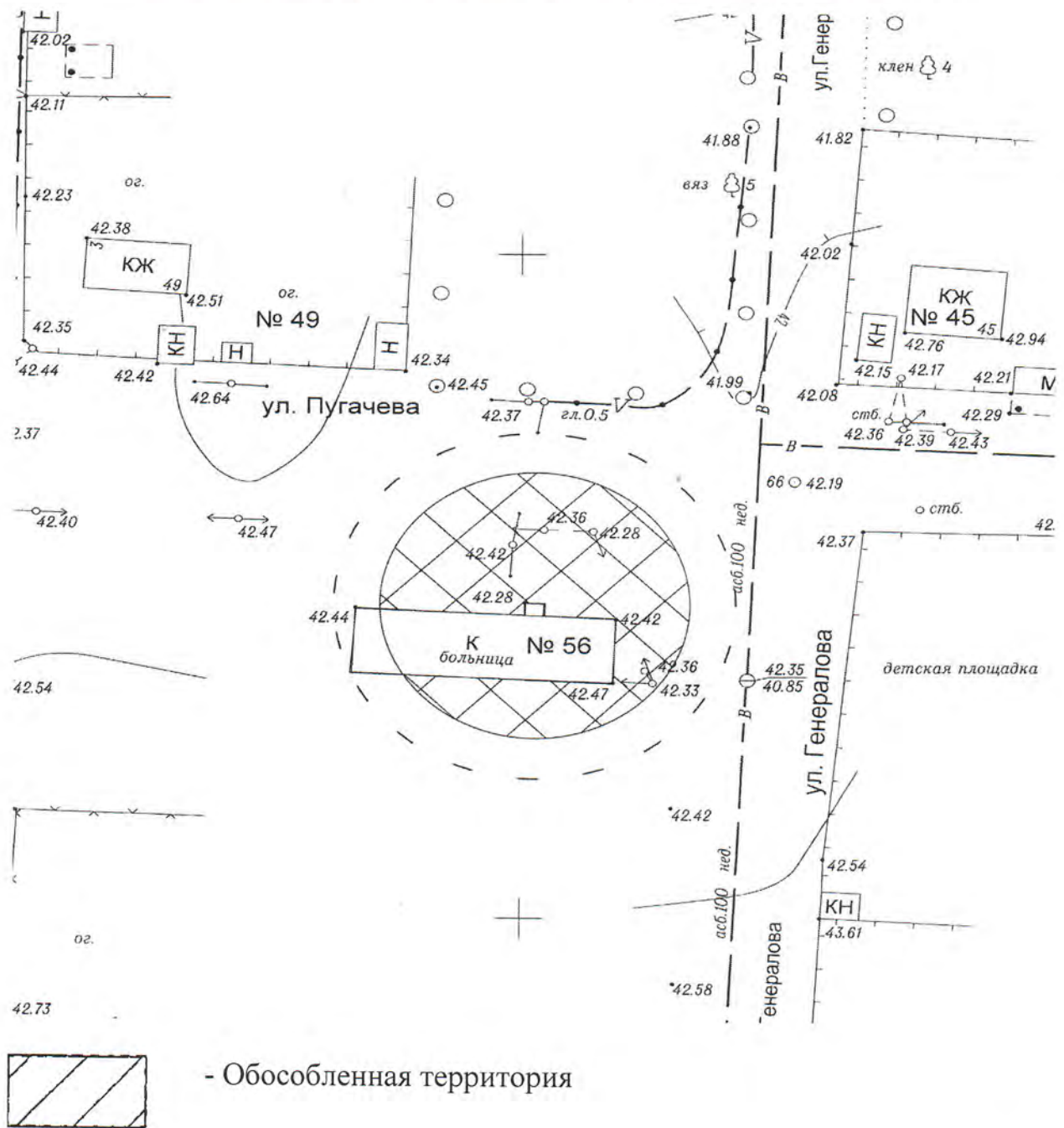
- в зоне «min площади», прилегающей к зданию Красноярской амбулатории ГБУЗ «Котельниковской ЦРБ», находятся земли общего пользования - проход и ул. Школьная.


- в зоне «тах площади», прилегающей к зданию Красноярской амбулатории ГБУЗ «Котельниковской ЦРБ», находятся земли общего пользования - проход и ул. Школьная.



### СХЕМА

границ территории, на которой не допускается розничная продажа алкогольной продукции, расположенной по адресу: Волгоградская область, Котельниковский район, х. Генераловский, ул. Пугачева, 56 (Генераловская амбулатория ГБУЗ «Котельниковской ЦРБ»)





- Max площадь прилегающей к обособленной территории, на которой не допускается розничная продажа алкогольной продукции



- Min площадь прилегающей территории к обособленной территории, на которой не допускается розничная продажа алкогольной продукции

#### Описание прилегающих территорий

- в зоне «min площади», прилегающей к обособленной территории с северной стороны, находятся земли общего пользования - ул. Пугачева.

- в зоне «max площади», прилегающей к обособленной территории с северной стороны, находятся земли общего пользования - ул. Пугачева.


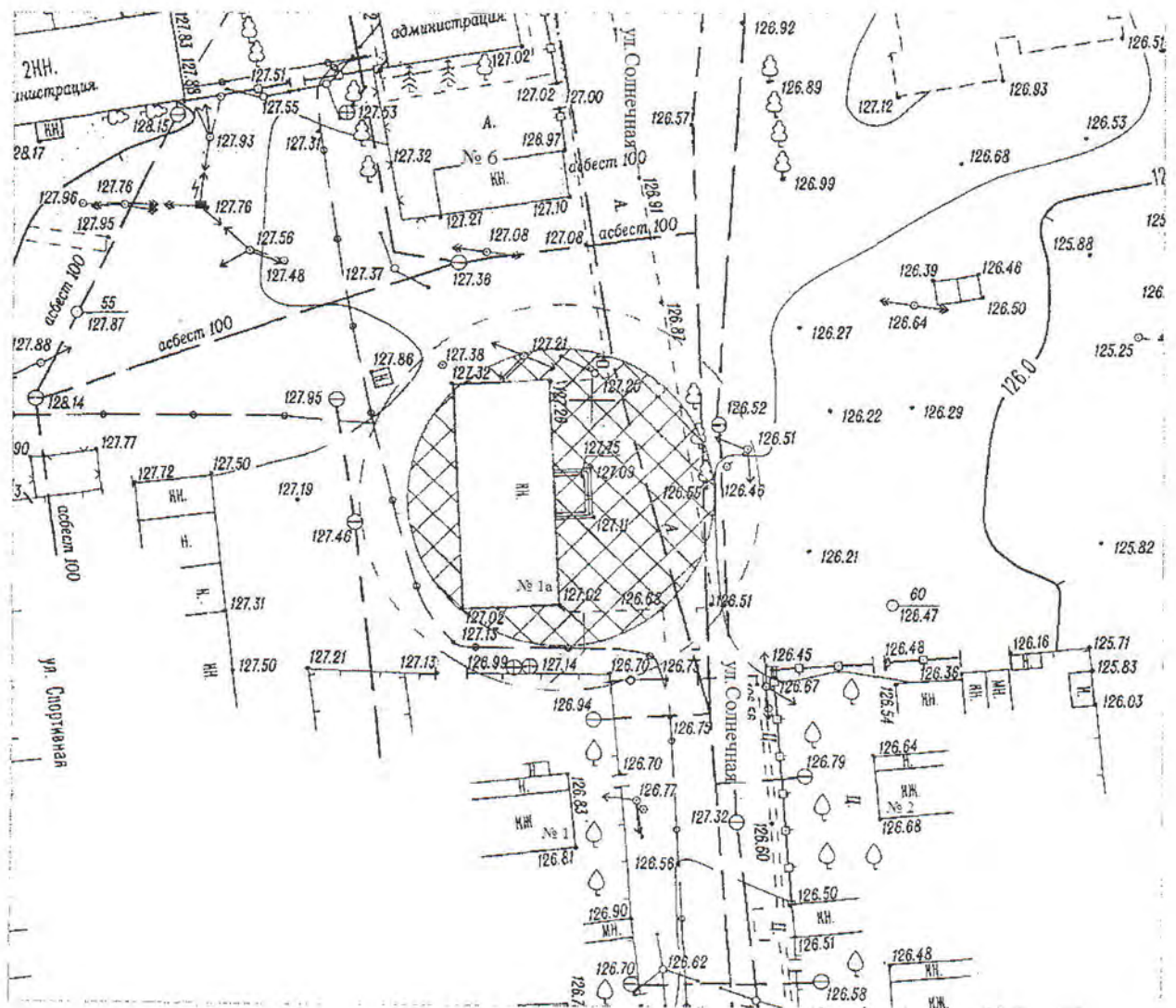





УТВЕРЖДЕНО  
постановлением администрации  
Котельниковского муниципального  
района Волгоградской области  
от 20.12.2018 г. № 803

### СХЕМА

границ территории, на которой не допускается розничная продажа  
алкогольной продукции, расположенной по адресу: Волгоградская область,  
Котельниковский район, х. Поперечный, ул. Солнечная, 1 а  
(Попереченский ФАП ГБУЗ «Котельниковский ЦРБ»)



- Обособленная территория



- Мах площадь прилегающей к обособленной территории, на которой не допускается розничная продажа алкогольной продукции



- Мин площадь прилегающей территории к обособленной территории, на которой не допускается розничная продажа алкогольной продукции

#### Описание прилегающих территорий


- в зоне «мин площади», прилегающей к обособленной территории с восточной стороны, находятся земли общего пользования - ул. Солнечная.

- в зоне «тах площади», прилегающей к обособленной территории с восточной стороны, находятся земли общего пользования - ул. Солнечная.


УТВЕРЖДЕНА  
постановлением администрации  
Котельниковского муниципального  
района Волгоградской области  
от 20.12.2018 г. № 803

### СХЕМА

границ территории, на которой не допускается розничная продажа  
алкогольной продукции, расположенной по адресу: Волгоградская область,  
Котельниковский район, х. Пимено-Черни, ул. им. М. Цепилова, 16 (Пимено-  
Чернянский ФАП ГБУ «Котельниковское ЦРБ»).



- Обособленная территория



- Мах площадь прилегающей к обособленной территории, на которой не допускается розничная продажа алкогольной продукции



- Мин площадь прилегающей территории к обособленной территории, на которой не допускается розничная продажа алкогольной продукции

### Описание прилегающих территорий

- в зоне «тип площади», прилегающей к обособленной территории с северной стороны, находятся земли общего пользования - ул. Цепилова.


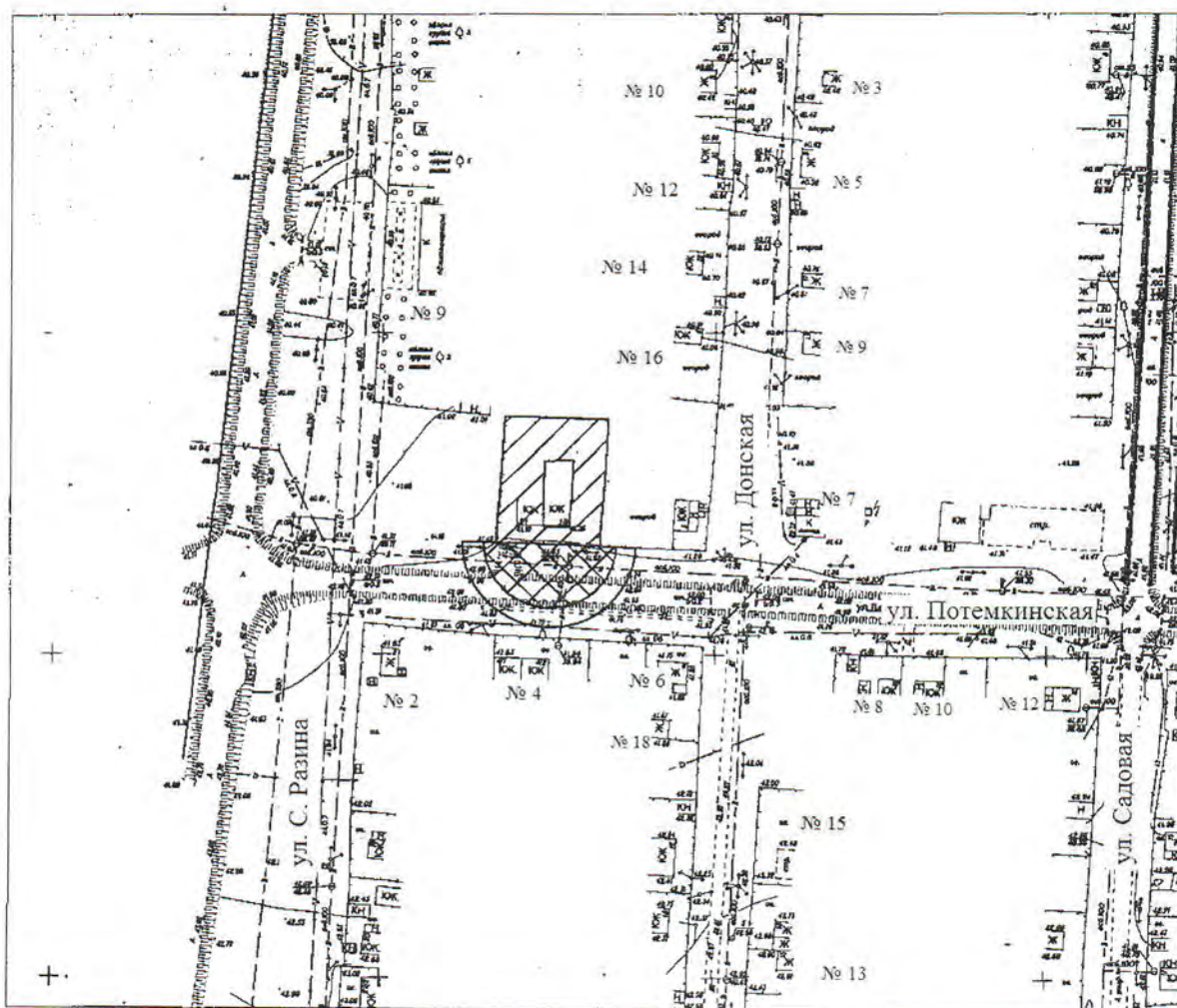
- в зоне «тип площади», прилегающей к обособленной территории с северной стороны, находятся земли общего пользования - ул. Цепилова.

50

УТВЕРЖДЕНА  
постановлением администрации  
Котельниковского муниципального  
района Волгоградской области  
от 20.12.2018 г. № 803

СХЕМА

границ территории, на которой не допускается розничная продажа  
алкогольной продукции, расположенной по адресу: Волгоградская область,  
Котельниковский район, ст. Пугачевская, ул. Потемкинская, 3/2.  
(Пугачевская ФАП ГБУЗ «Котельниковской ЦРБ»)



- Обособленная территория



- Мах площадь прилегающей к обособленной территории, на которой не допускается розничная продажа алкогольной продукции



- Мин площадь прилегающей территории к обособленной территории, на которой не допускается розничная продажа алкогольной продукции

#### Описание прилегающих территорий

- в зоне «мин площади», прилегающей к обособленной территории с южной стороны, находятся земли общего пользования - ул. Потемкинская.

- в зоне «тах площади», прилегающей к обособленной территории с южной стороны, находятся земли общего пользования - ул. Потемкинская.





- Мин площадь прилегающей территории к обособленной территории, на которой не допускается розничная продажа алкогольной продукции

#### Описание прилегающих территорий

- в зоне «мин площади», прилегающей к обособленной территории с юго-восточной стороны, находятся земли общего пользования - пер. Октябрьский.

- в зоне «тах площади», прилегающей к обособленной территории с юго-восточной стороны, находятся земли общего пользования - пер. Октябрьский.

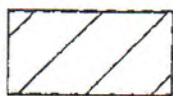
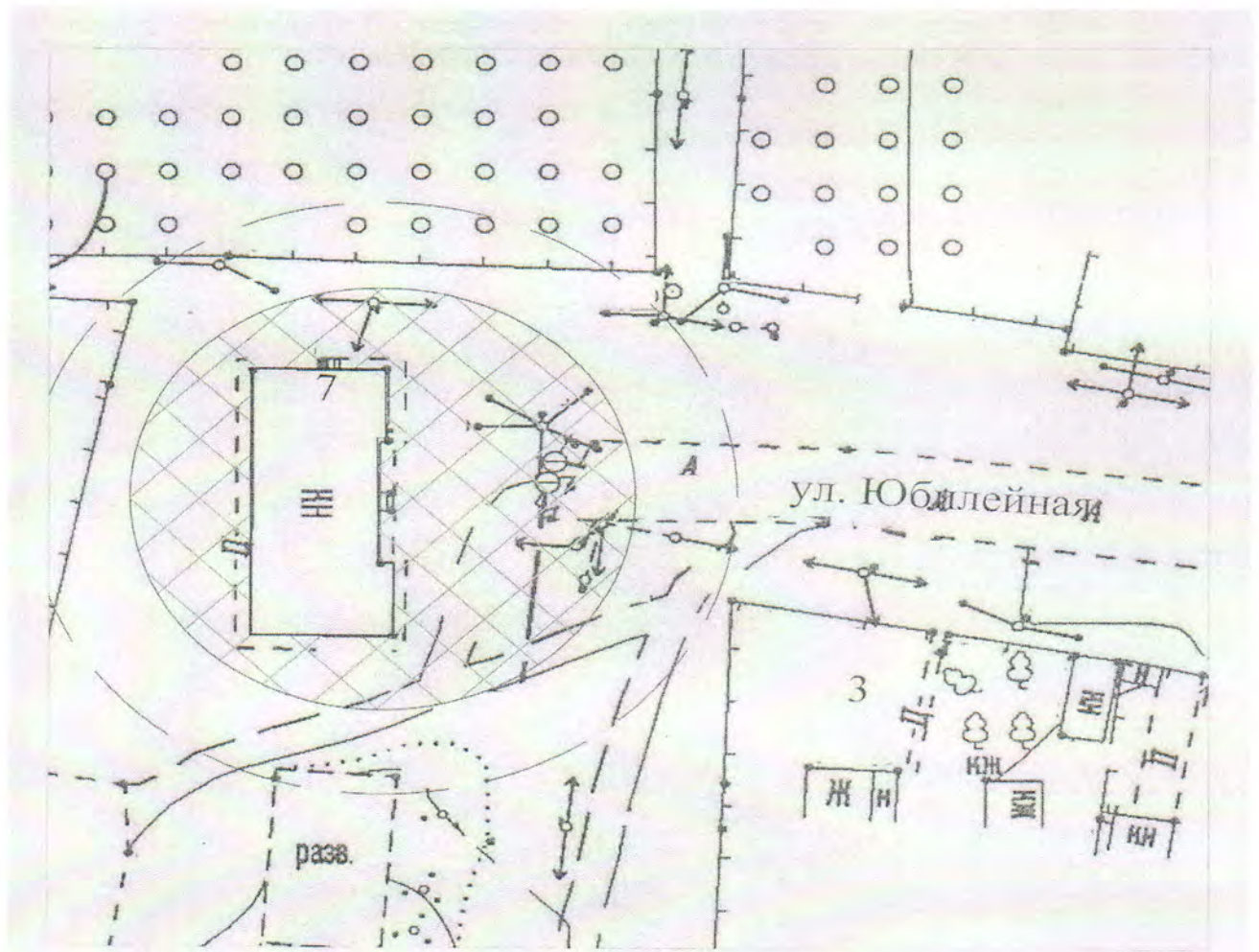





УТВЕРЖДЕНА  
 постановлением администрации  
 Котельниковского муниципального  
 района Волгоградской области  
 от 20.12.2018 г. № 803

СХЕМА

границ территории, на которой не допускается розничная продажа  
 алкогольной продукции, расположенной по адресу: Волгоградская область,  
 Котельниковский район, х. Котельников, ул. Юбилейная, 7  
 (Котельниковский ФАП ГБУЗ «Котельниковской ЦРБ»).



- Обособленная территория



- Мах площадь прилегающей к обособленной территории, на  
 которой не допускается розничная продажа алкогольной  
 продукции



- Min площадь прилегающей территории к обособленной территории, на которой не допускается розничная продажа алкогольной продукции

#### Описание прилегающих территорий

- в зоне «min площади», прилегающей к обособленной территории с южной стороны, находятся земли общего пользования - ул. Юбилейная.



- в зоне «max площади», прилегающей к обособленной территории с южной стороны, находятся земли общего пользования - ул.Юбилейная.

УТВЕРЖДЕНА  
постановлением администрации  
Котельниковского муниципального  
района Волгоградской области  
от 20.12.2018 г. № 803


### СХЕМА

границ территории, на которой не допускается розничная продажа  
алкогольной продукции, расположенной по адресу: Волгоградская область,  
Котельниковский район, Генераловское сельское поселение, х.

Дорофеевский, ул. Аксайская, 16/1  
(Дорофеевский ФАП ГБЗУ «Котельниковская ЦРБ»)



- Обособленная территория



- Мах площадь прилегающей к обособленной территории, на  
которой не допускается розничная продажа алкогольной  
продукции



- Min площадь прилегающей территории к обособленной территории, на которой не допускается розничная продажа алкогольной продукции

#### Описание прилегающих территорий

- в зоне «min площади», прилегающей к обособленной территории с юго-восточной стороны, находятся земли общего пользования - ул. Аксайская и части обособленных территорий жилых домов № 16/2 и № 14 по ул. Аксайская.


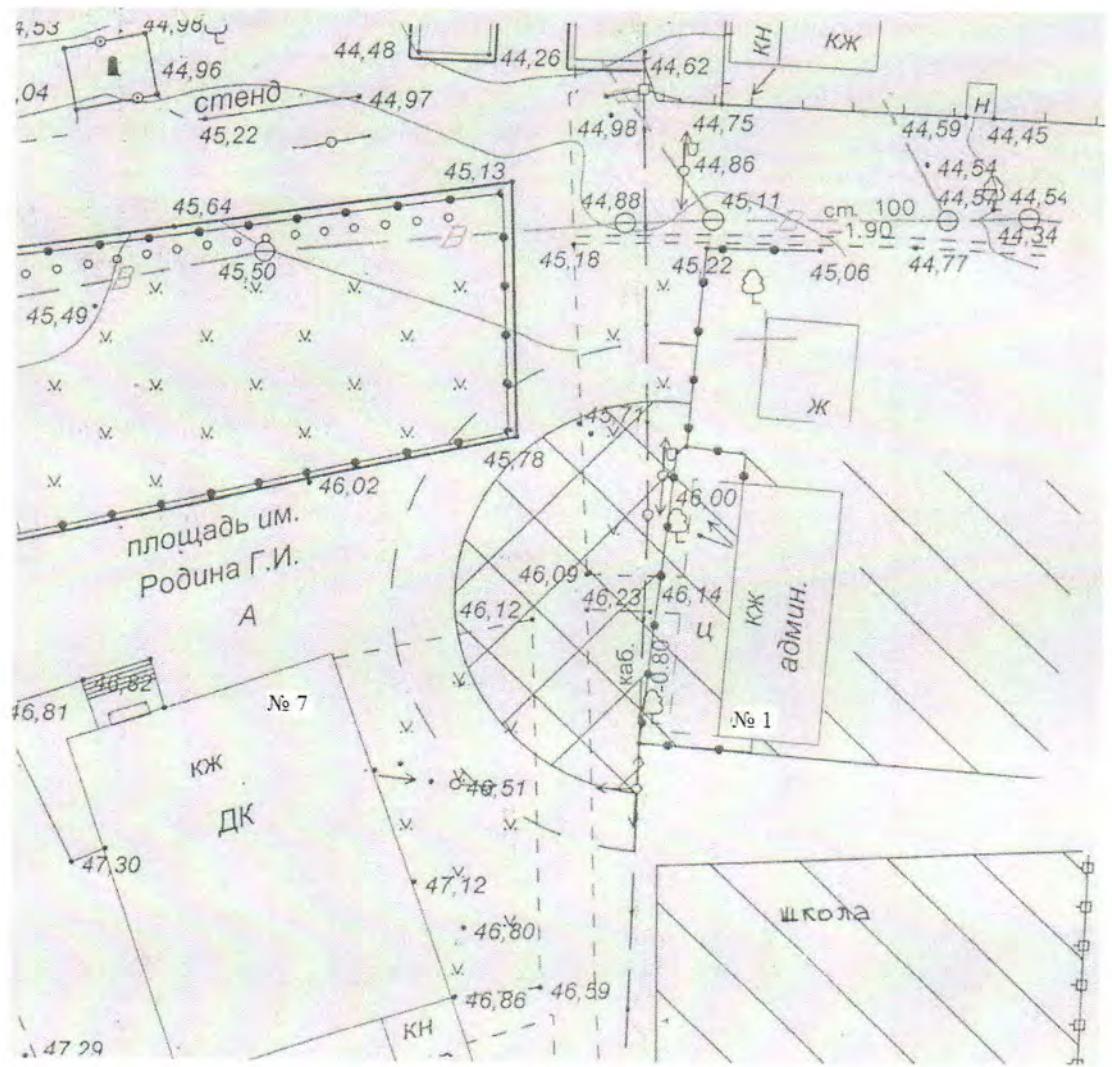
- в зоне «max площади», прилегающей к обособленной территории с юго-восточной стороны, находятся земли общего пользования - ул. Аксайская и части обособленных территорий жилых домов № 16/2 и № 14 по ул. Аксайская.

УТВЕРЖДЕНА  
 постановлением администрации  
 Котельниковского муниципального  
 района Волгоградской области  
 от 20.12.2018 г. № 803




**СХЕМА**

границ территории, на которой не допускается розничная продажа  
 алкогольной продукции, расположенной по адресу: Волгоградская область,  
 Котельниковский район, х. Нагавский, пл. им. Родина Г.И., 1/1 (Нагавский  
 ФАП ГБУЗ «Котельниковской ЦРБ»).



- Обособленная территория



- Мах площадь прилегающей к обособленной территории, на которой не допускается розничная продажа алкогольной продукции



- Min площадь прилегающей территории к обособленной территории, на которой не допускается розничная продажа алкогольной продукции

#### Описание прилегающих территорий

- в зоне «min площади», прилегающей к обособленной территории, находятся земли общего пользования - площадь им. Родина Г.И. и часть обособленной территории здания ДК.



- в зоне «max площади», прилегающей к обособленной территории, находятся земли общего пользования - площадь им. Родина Г.И. и часть обособленной территории здания ДК.

УТВЕРЖДЕНА  
 постановлением администрации  
 Котельниковского муниципального  
 района Волгоградской области  
 от 20.12.2018 г. № 803




**СХЕМА**

границ территории, на которой не допускается розничная продажа  
 алкогольной продукции, расположенной по адресу: Волгоградская область,  
 Котельниковский район, х. Захаров, ул. Центральная, 1. (Захаровский ФАП  
 ГБУ «Котельниковский ЦРБ»).



- Обособленная территория



- Мах площадь прилегающей к обособленной территории, на которой не допускается розничная продажа алкогольной продукции



- Min площадь прилегающей территории к обособленной территории, на которой не допускается розничная продажа алкогольной продукции

#### Описание прилегающих территорий

- в зоне «min площади», прилегающей к обособленной территории с южной стороны, находятся земли общего пользования - проезд.

- в зоне «max площади», прилегающей к обособленной территории с южной стороны, находятся земли общего пользования – проезд







УТВЕРЖДЕНА  
 постановлением администрации  
 Котельниковского муниципального  
 района Волгоградской области  
 от 20.12.2018 г. № 803

СХЕМА

границ территории, на которой не допускается розничная продажа  
 алкогольной продукции, расположенной по адресу: Волгоградская область,  
 Котельниковский район, х. Караичев, ул. Мирная, 3/1 (Караичевский ФАП  
 ГБУЗ «Котельниковская ЦРБ»).



- Обособленная территория



- Мах площадь прилегающей к обособленной территории, на которой не допускается розничная продажа алкогольной продукции



- Min площадь прилегающей территории к обособленной территории, на которой не допускается розничная продажа алкогольной продукции


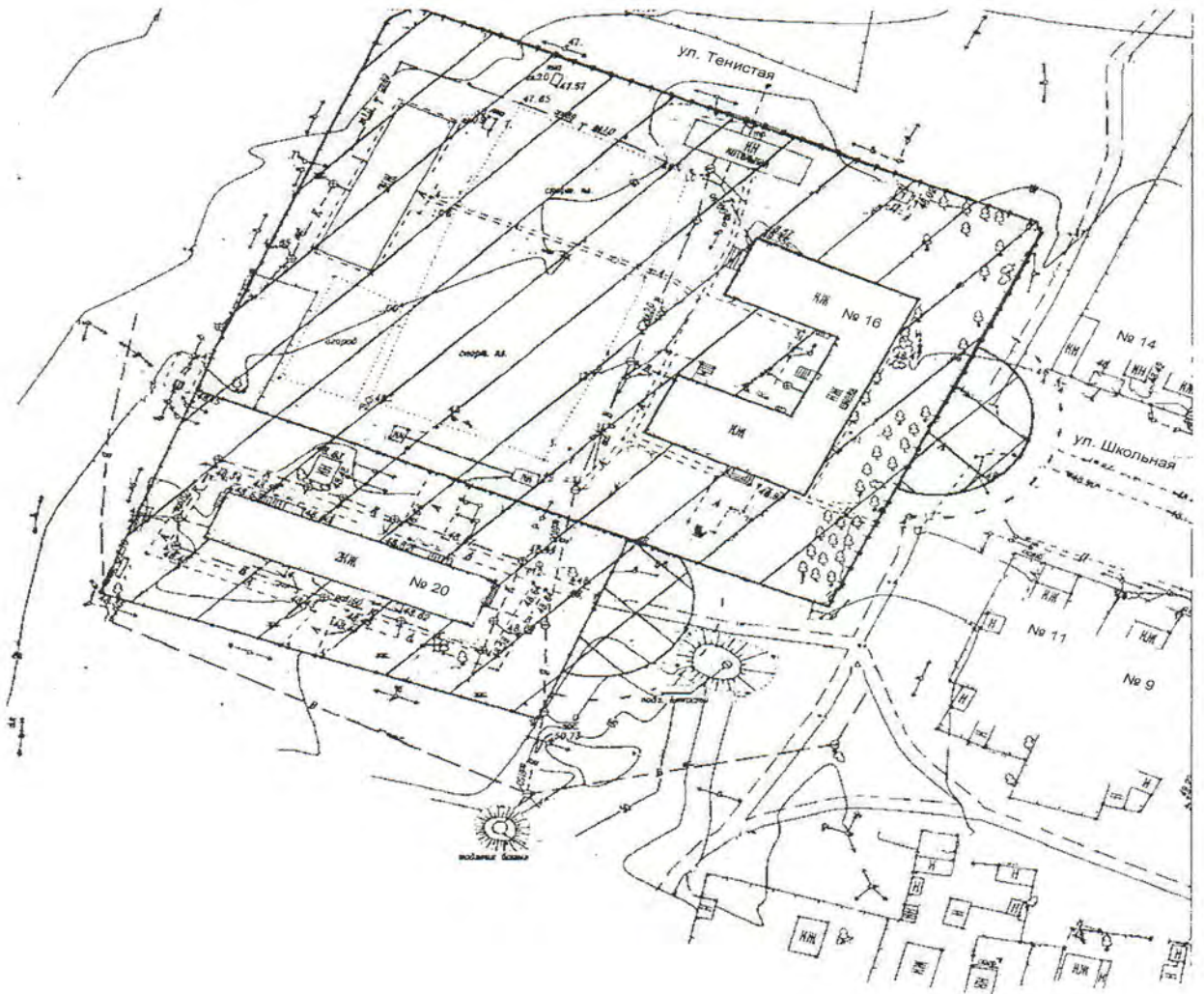
#### Описание прилегающих территорий

- в зоне «min площади», прилегающей к обособленной территории с восточной стороны, находятся земли общего пользования - ул. Мирная.
- в зоне «max площади», прилегающей к обособленной территории с восточной стороны, находятся земли общего пользования - ул. Мирная.


УТВЕРЖДЕНА  
постановлением администрации  
Котельниковского муниципального  
района Волгоградской области  
от 20.12.2018 г. № 803

### СХЕМА

границ территории, на которой не допускается розничная продажа  
алкогольной продукции, расположенной по адресу: Волгоградская область,  
Котельниковский район, п. Ленина, ул. Школьная, 20 (Ленинский ФАП ГБУЗ  
«Котельниковская ЦРБ»).



- Обособленная территория



- Мах площадь прилегающей к обособленной территории, на которой не допускается розничная продажа алкогольной продукции



- Мін площадь прилегающей территории к обособленной территории, на которой не допускается розничная продажа алкогольной продукции

### Описание прилегающих территорий

- в зоне «мін площади», прилегающей к обособленной территории с юго-восточной стороны, находятся земли общего пользования - ул. Школьная.


- в зоне «тах площади», прилегающей к обособленной территории с юго-восточной стороны, находятся земли общего пользования - ул. Школьная.




УТВЕРЖДЕНА  
постановлением администрации  
Котельниковского муниципального  
района Волгоградской области  
от 20.12.2018г. № 803

### СХЕМА

границ территории, на которой не допускается розничная продажа  
алкогольной продукции, расположенной по адресу: Волгоградская область,  
Котельниковский район, х. Верхнеяблочный, ул. Центральная, 4/1  
(Верхнеяблочинский ФАП ГБУЗ «Котельниковская ЦРБ»).



- Обособленная территория



- Мах площадь прилегающей к обособленной территории, на  
которой не допускается розничная продажа алкогольной  
продукции



- Мин площадь прилегающей территории к обособленной территории, на которой не допускается розничная продажа алкогольной продукции

#### Описание прилегающих территорий

- в зоне «мин площади», прилегающей к обособленной территории с южной стороны, находятся земли общего пользования - ул. Центральная и части обособленных территорий жилых домов № 4/2, № 2/2 по ул. Центральная.

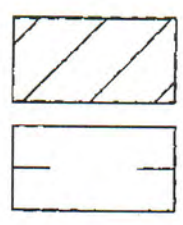
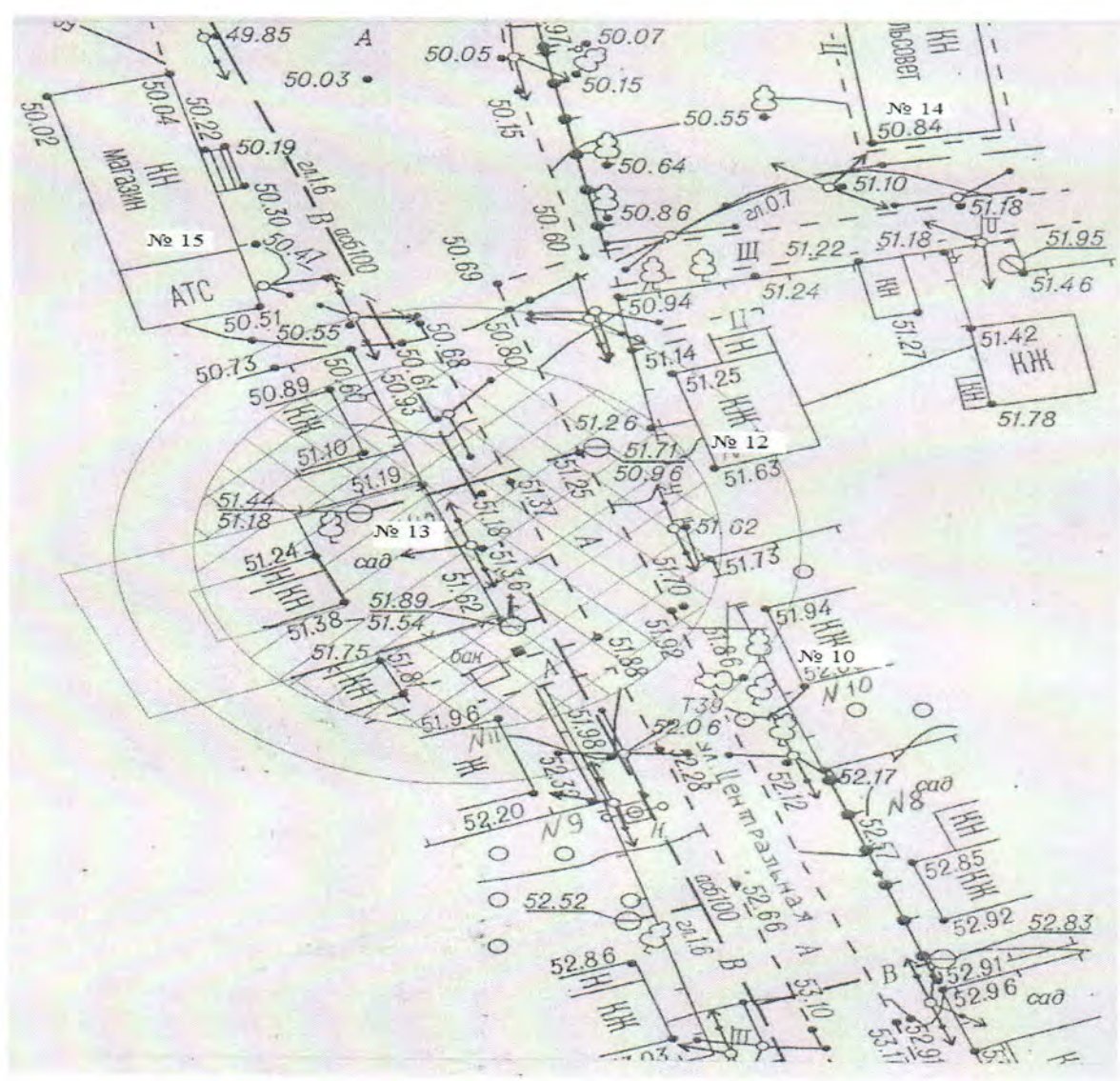
- в зоне «тах площади», прилегающей к обособленной территории с южной стороны, находятся земли общего пользования - ул. Центральная и части обособленных территорий жилых домов № 4/2, № 2/2 и № 6/1 по ул. Центральная.



УТВЕРЖДЕНА  
 постановлением администрации  
 Котельниковского муниципального  
 района Волгоградской области  
 от 20.12.2018 г. № 803

**СХЕМА**

границ территории, на которой не допускается розничная продажа  
 алкогольной продукции, расположенной по адресу: Волгоградская область,  
 Котельниковский район, х. Майоровский, ул. Центральная, 13  
 (Майоровский ФАП ГБУЗ «Котельниковской ЦРБ»)



- Обособленная территория
- Мах площадь прилегающей к обособленной территории, на которой не допускается розничная продажа алкогольной продукции



- Мін площадь прилегающей территории к обособленной территории, на которой не допускается розничная продажа алкогольной продукции

#### Описание прилегающих территорий

- в зоне «мін площади», прилегающей к обособленной территории с восточной стороны, находятся земли общего пользования - ул. Центральная.

- в зоне «тах площади», прилегающей к обособленной территории с восточной стороны, находятся земли общего пользования - ул. Центральная и часть обособленной территории жилых домов № 10 и № 12


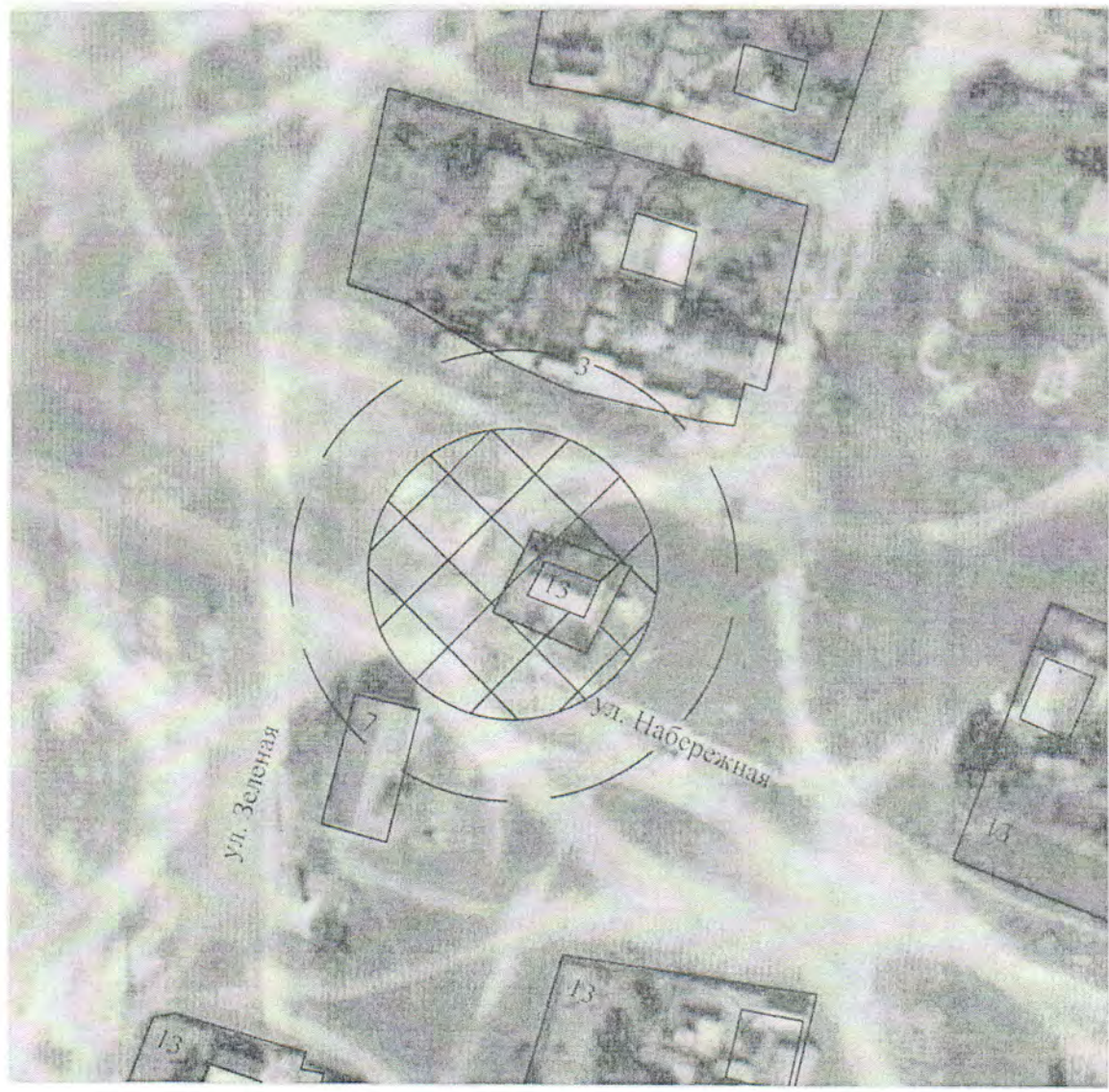




УТВЕРЖДЕНА  
постановлением администрации  
Котельниковского муниципального  
района Волгоградской области  
от 20.12.2018 г. № 803

### СХЕМА

границ территории, на которой не допускается розничная продажа  
алкогольной продукции, расположенной по адресу: Волгоградская область,  
Котельниковский район, х. Похлебин, ул. Зеленая, 13  
(Похлебинский ФАП ГБУЗ «Котельниковская ЦРБ»)



- Обособленная территория



- Мах площадь прилегающей к обособленной территории, на  
которой не допускается розничная продажа алкогольной  
продукции



- Min площадь прилегающей территории к обособленной территории, на которой не допускается розничная продажа алкогольной продукции

#### Описание прилегающих территорий

- в зоне «min площади», прилегающей к обособленной территории, находятся земли общего пользования - ул. Зеленая, 3, 7, ул. Набережная


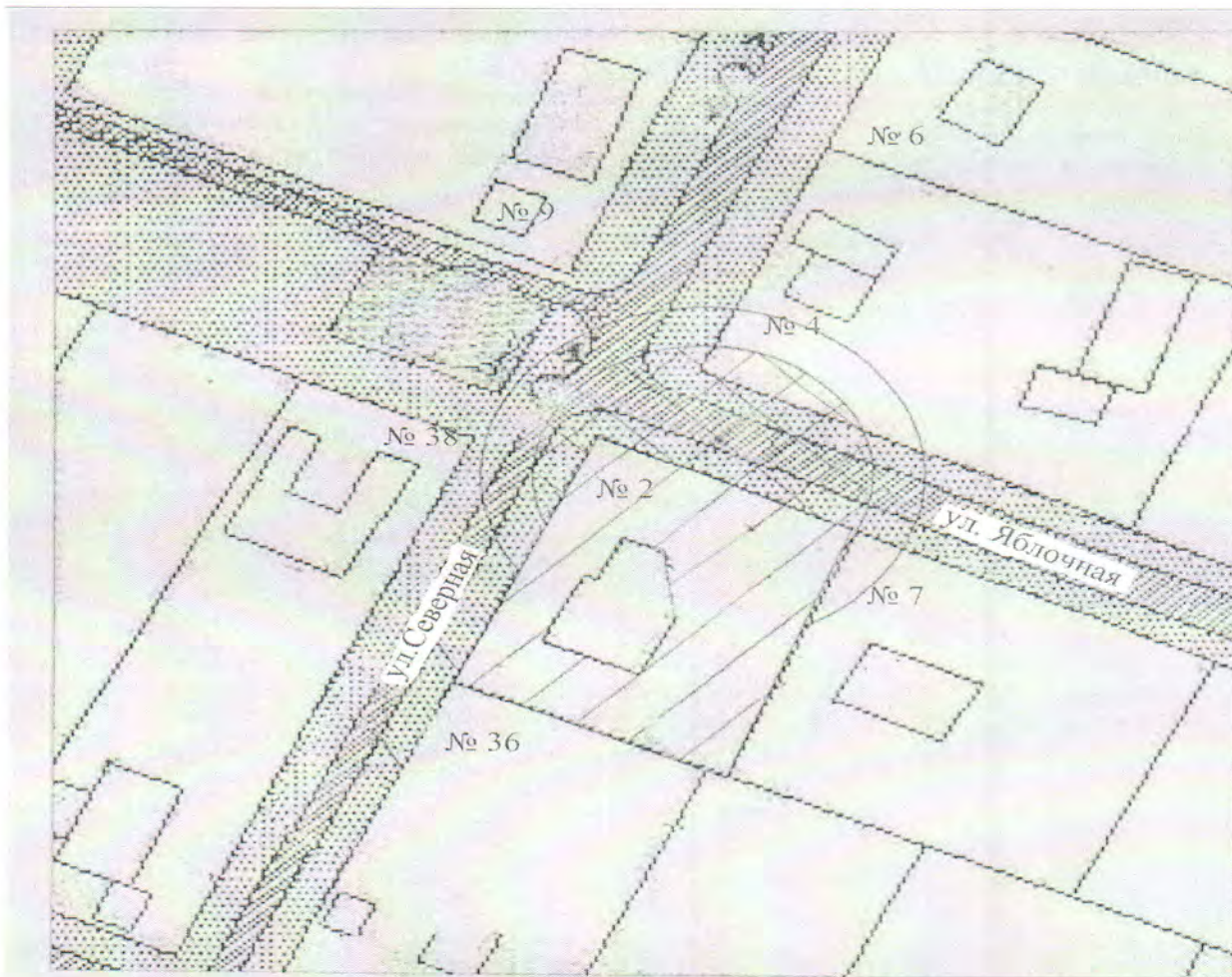
- в зоне «max площади», прилегающей к обособленной территории, находятся земли общего пользования - ул. Зеленая, ул. Набережная.




УТВЕРЖДЕНА  
 постановлением администрации  
 Котельниковского муниципального  
 района Волгоградской области  
 от 20.12.2018г. № 803

**СХЕМА**

границ территории, на которой не допускается розничная продажа  
 алкогольной продукции, расположенной по адресу: Волгоградская область,  
 Котельниковский район, х. Нижнеяблочный, ул. Северная, 2 (ФАП ГБУЗ  
 «Котельниковской ЦРБ»)



- Обособленная территория



- Мах площадь прилегающей к обособленной территории, на которой не допускается розничная продажа алкогольной продукции




- Min площадь прилегающей территории к обособленной территории, на которой не допускается розничная продажа алкогольной продукции

Описание прилегающих территорий

- в зоне «min площади», прилегающей к обособленной территории с северо-восточной стороны, находятся земли общего пользования - ул. Яблочная и ул. Северная, а также часть обособленной территории жилого дома № 4 по ул. Северная.

- в зоне «max площади», прилегающей к обособленной территории с северо-западной стороны, находятся земли общего пользования - ул. Яблочная и ул. Северная, а также часть обособленной территории жилого дома № 4 по ул. Северная и № 7 по ул. Яблочная.

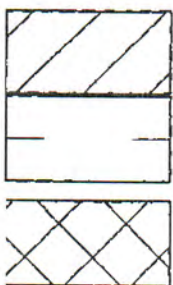
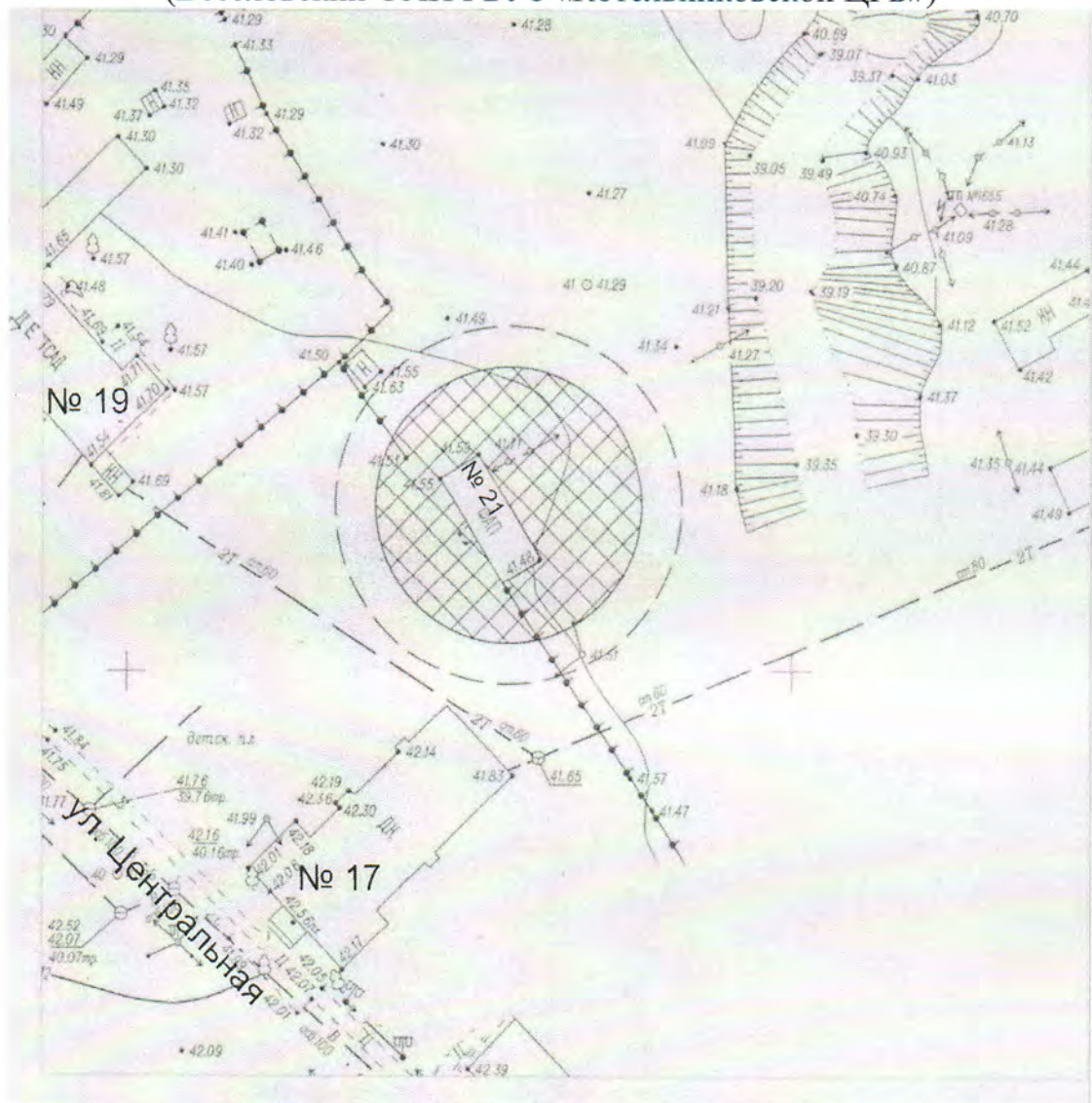


УТВЕРЖДЕНА

постановлением администрации  
Котельниковского муниципального  
района Волгоградской области  
от 20.12.2018г. № 803

### СХЕМА

границ территории, на которой не допускается розничная продажа алкогольной продукции, расположенной по адресу: Волгоградская область, Котельниковский район, х. Веселый, ул. Центральная, 21  
(Веселовский ФАП ГБУЗ «Котельниковской ЦРБ»)



- Обособленная территория


- Мах площадь прилегающей к обособленной территории, на которой не допускается розничная продажа алкогольной продукции

- Мин площадь прилегающей территории к обособленной территории, на которой не допускается розничная продажа алкогольной продукции

### Описание прилегающих территорий

- в зоне «тіп площади», прилегающей к зданию ФАП ГБУЗ «Котельниковской ЦРБ» с юго-западной стороны, находятся земли общего пользования.

- в зоне «тах площади», прилегающей к зданию ФАП ГБУЗ «Котельниковской ЦРБ» с юго-западной стороны, находятся земли общего пользования.

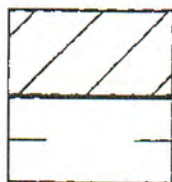



УТВЕРЖДЕНА

постановлением администрации  
Котельниковского муниципального  
района Волгоградской области  
от 20.12.2018 г. № 803

СХЕМА

границ территории, на которой не допускается розничная продажа алкогольной продукции, расположенной по адресу: Волгоградская область, Котельниковский район, п. Равнинный, ул. Раздольная, 13  
(Чилековский ФАП ГБУЗ «Котельниковской ЦРБ»)



- Обособленная территория

- Мах площадь прилегающей к обособленной территории, на которой не допускается розничная продажа алкогольной продукции



- Мін площадь прилегающей территории к обособленной территории, на которой не допускается розничная продажа алкогольной продукции

Описание прилегающих территорий

- в зоне «мін площади», прилегающей к зданию ФАП ГБУЗ «Котельниковской ЦРБ» с юго-западной стороны, находятся земли общего пользования - ул. Раздольная, а также часть обособленной территории здания по ул. Северная, 11.

- в зоне «тах площади», прилегающей к зданию ФАП ГБУЗ «Котельниковской ЦРБ» с юго-западной стороны, находятся земли общего пользования - ул. Раздольная, а также часть обособленной территории здания по ул. Северная, 11.



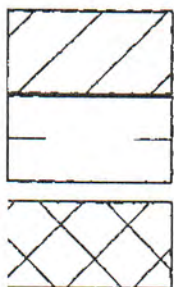


УТВЕРЖДЕНА

постановлением администрации  
Котельниковского муниципального  
района Волгоградской области  
от 20.12.2018 г. № 803

### СХЕМА

границ территории, на которой не допускается розничная продажа  
алкогольной продукции, расположенной по адресу: Волгоградская область,  
Котельниковский район, п. Терновой, ул. Степная, 7  
(Терновой ФАП ГБУЗ «Котельниковской ЦРБ»)



- Обособленная территория

- Мах площадь прилегающей к обособленной территории, на которой не допускается розничная продажа алкогольной продукции

- Мин площадь прилегающей территории к обособленной территории, на которой не допускается розничная продажа алкогольной продукции

### Описание прилегающих территорий

- в зоне «тіп площади», прилегающей к обособленной территории с восточной стороны, находятся земли общего пользования - ул. Степная.


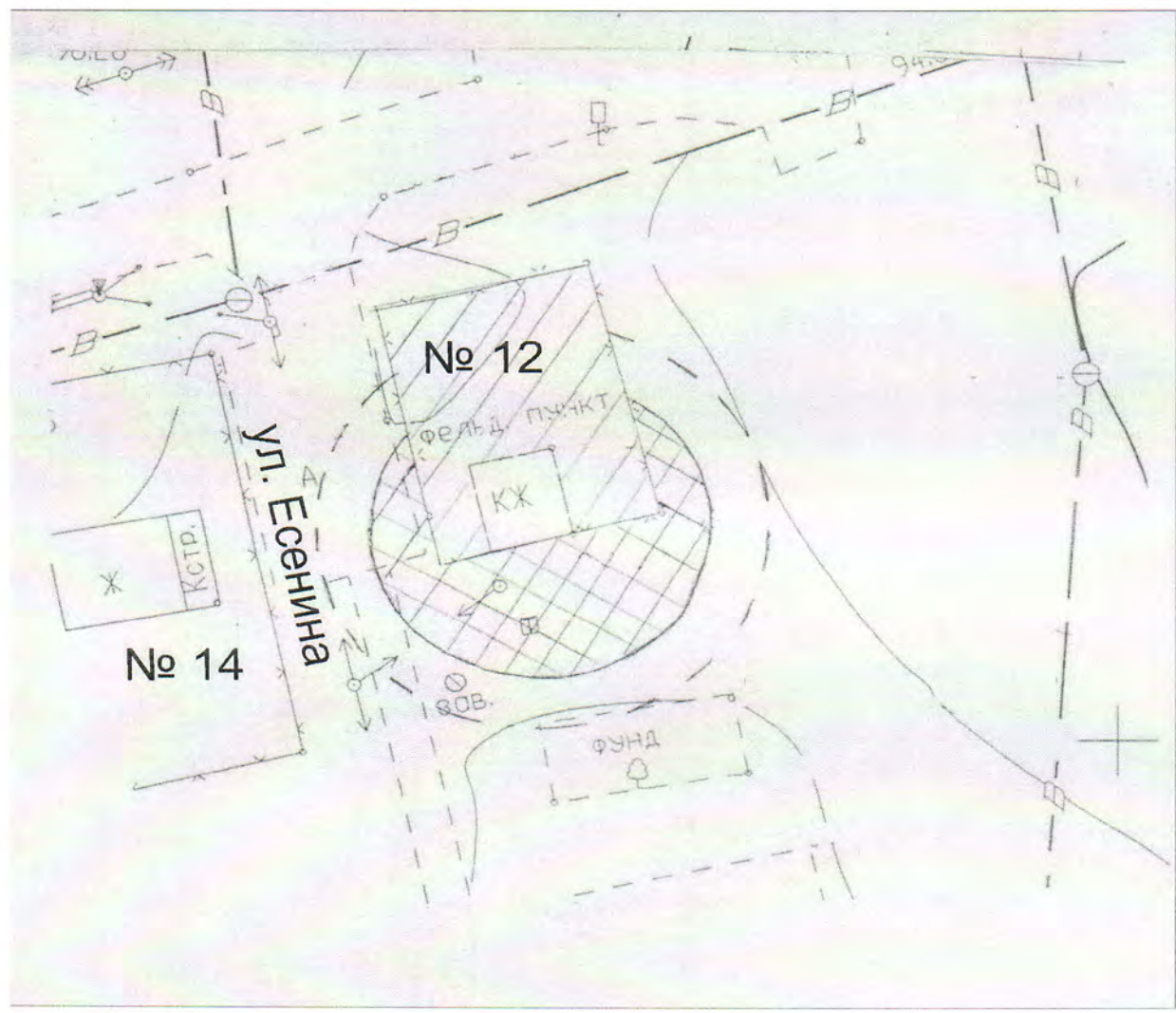
- в зоне «тах площади», прилегающей к обособленной территории с восточной стороны, находятся земли общего пользования - ул. Степная и часть обособленной территории жилого дома № 4/1 по ул. Школьная.



**УТВЕРЖДЕНА**  
 постановлением администрации  
 Котельниковского муниципального  
 района Волгоградской области  
 от 20.12.2018 г. № 803

**СХЕМА**

границ территории, на которой не допускается розничная продажа  
 алкогольной продукции, расположенной по адресу: Волгоградская область,  
 Котельниковский район, п. Рассвет, Есенина, 12  
 (Рассветинский ФАП ГБУЗ «Котельниковской ЦРБ»)



- Обособленная территория



- Мах площадь прилегающей к обособленной территории, на которой не допускается розничная продажа алкогольной продукции



- Min площадь прилегающей территории к обособленной территории, на которой не допускается розничная продажа алкогольной продукции

#### Описание прилегающих территорий

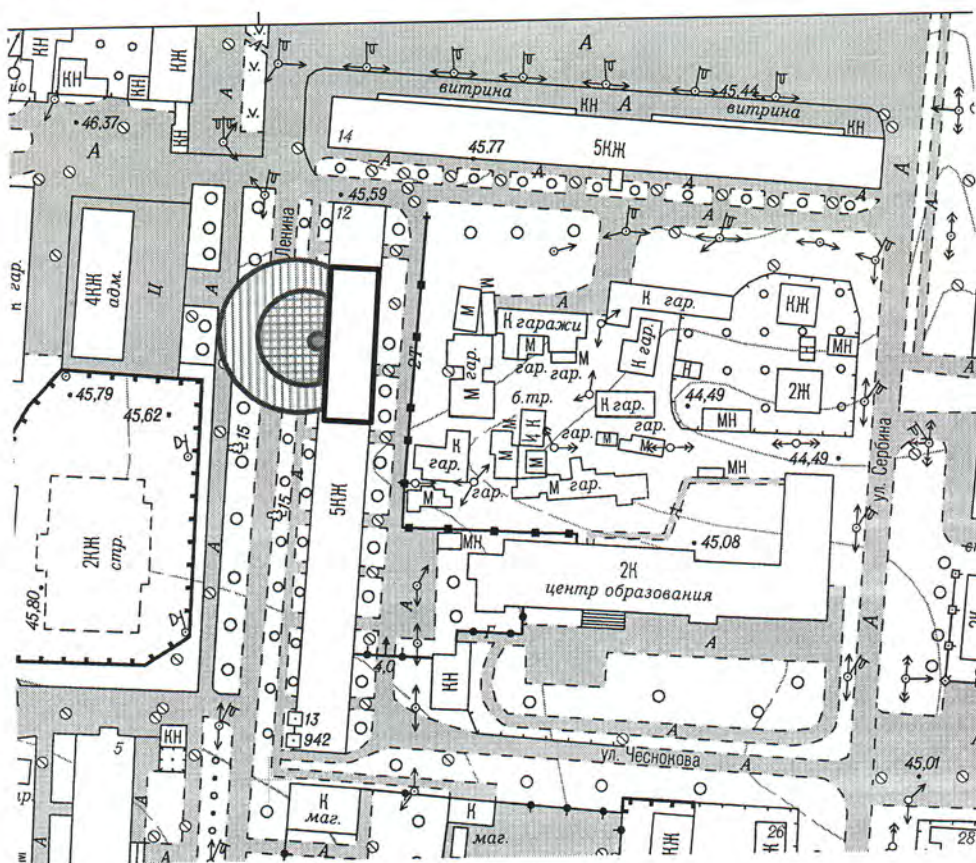
- в зоне «min площади», прилегающей к обособленной территории с южной стороны, находятся земли общего пользования - хозяйственный проход, и ул. Есенина.

- в зоне «max площади», прилегающей к обособленной территории с южной стороны, находятся земли общего пользования - хозяйственный проход и ул. Есенина

УТВЕРЖДЕНА  
 постановлением администрации  
 Котельниковского муниципального  
 района Волгоградской области  
 от 20.12.2018г. №803

### СХЕМА

Границ территории, прилегающей к Государственному бюджетному учреждению здравоохранения «Котельниковская стоматологическая поликлиника» (ГБУЗ Котельниковская стоматологическая поликлиника), расположенной по адресу: Волгоградская область, Котельниковский район, г. Котельниково, ул. Ленина, д. 12.



Масштаб 1:2000

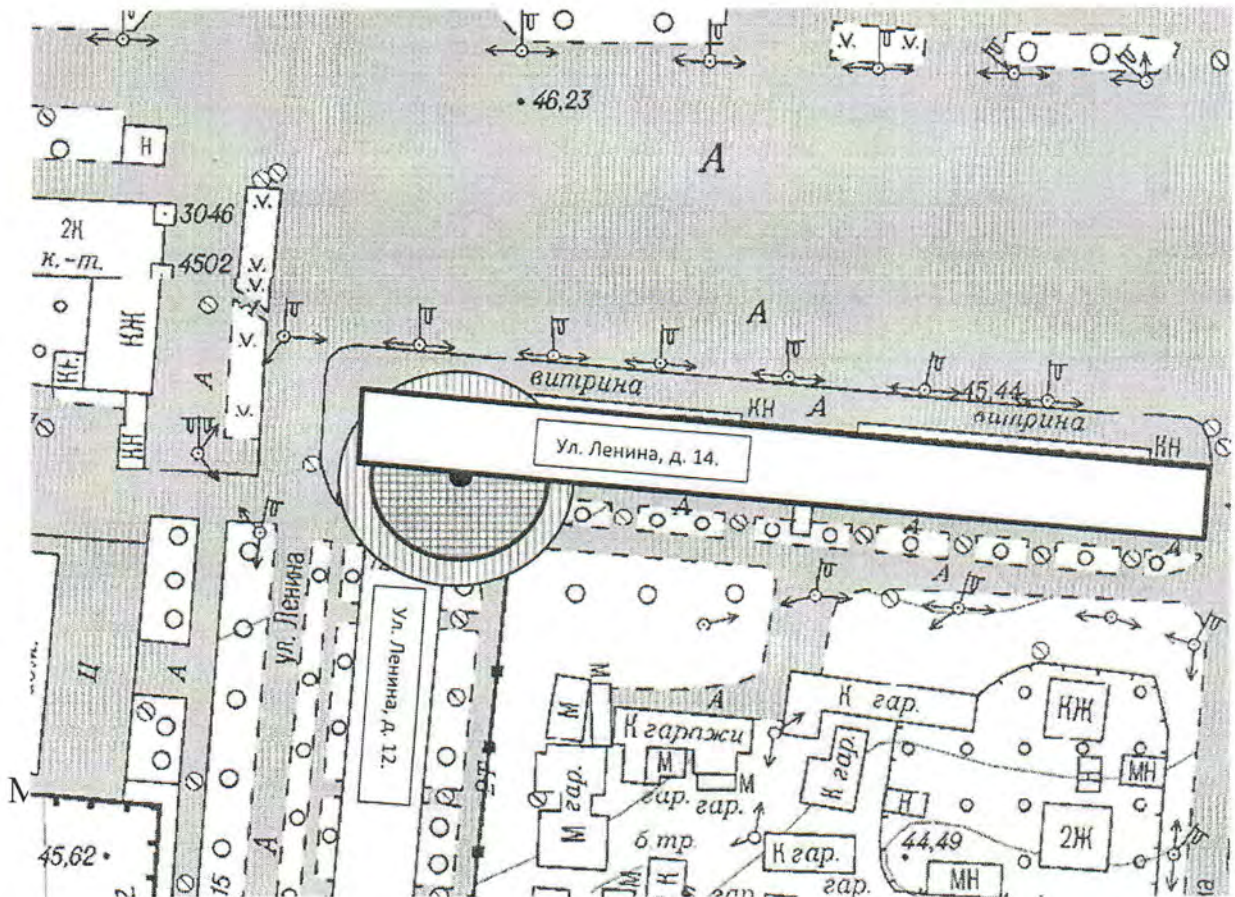
### УСЛОВНЫЕ ОБОЗНАЧЕНИЯ

- Точка входа на обособленную территорию
- ▭ Встроенное нежилое помещение
- ▨ прилегающая территория на расстоянии 20м
- ▩ прилегающая территория на расстоянии 26м



### СХЕМА

границ территории, прилегающей к ООО «Ваш доктор», на которой не допускается розничная продажа алкогольной продукции, расположенной по адресу: Волгоградская область, Котельниковский район, г. Котельниково, ул. Ленина, 14.



Вст. Помещение ООО «Ваш доктор»



Обособленная территория



прилегающая территория на расстоянии 20м



прилегающая территория на расстоянии 26м

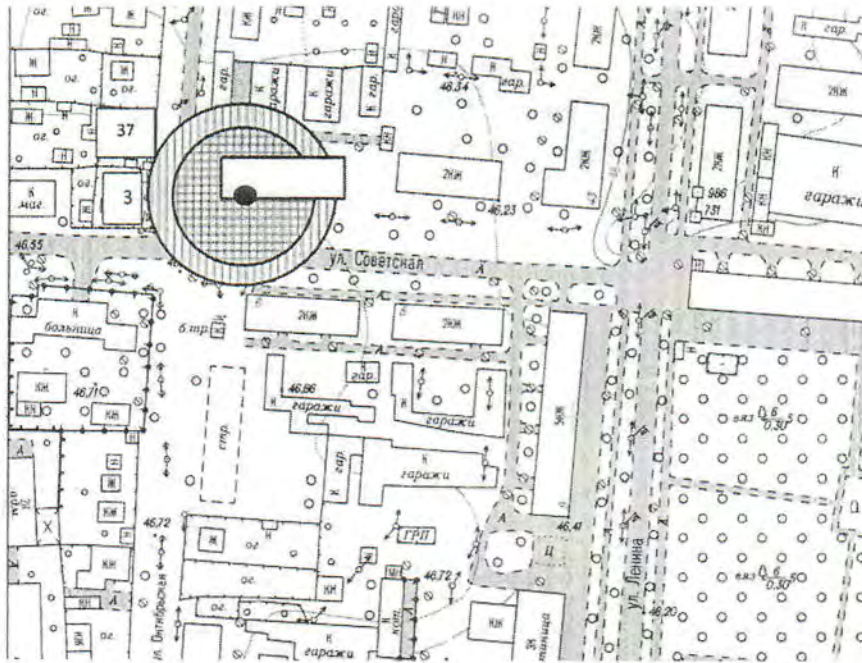


Точка входа на обособленную территорию

УТВЕРЖДЕНА  
постановлением администрации  
Котельниковского муниципального  
района Волгоградской области  
от 20.12.2018 г. № 803





### СХЕМА

границ территории, прилегающей к нежилому встроенному помещению  
ИП Синельщиков В.В. на которой не допускается розничная продажа  
алкогольной продукции, расположенной по адресу: Волгоградская область,  
Котельниковский район, г. Котельниково, ул. Советская, 5.



Масштаб 1:2000

### Условные обозначения

-  Вст. Помещение ИП Синельщиков В.В.
-  Обособленная территория
-  прилегающая территория на расстоянии 20м
-  прилегающая территория на расстоянии 26м

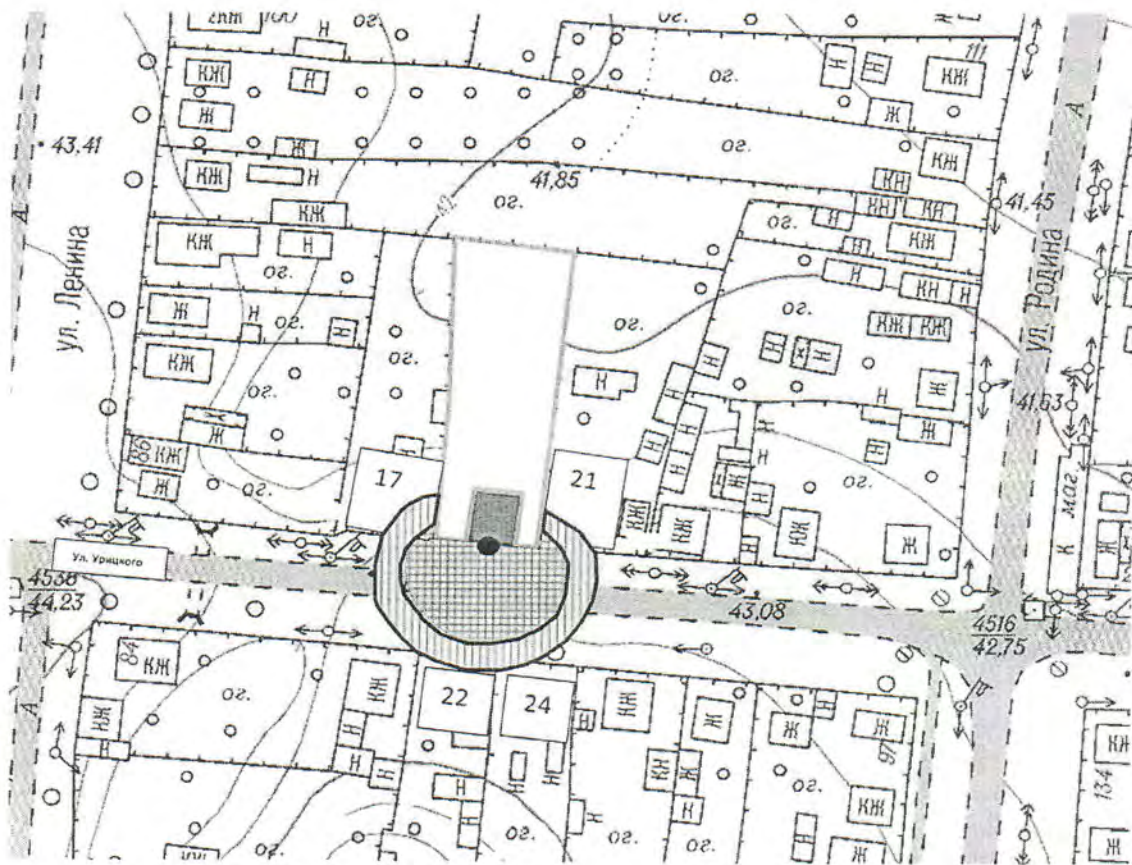


● Точка входа на обособленную территорию

УТВЕРЖДЕНА  
постановлением администрации  
Котельниковского муниципального  
района Волгоградской области  
от 20.12.2018 г. № 803






### СХЕМА

границ территории, прилегающей к ООО «Новомед» на которой не  
допускается розничная продажа алкогольной продукции, расположенной  
по адресу: Волгоградская область, Котельниковский район, г.  
Котельниково, ул. Урицкого, 19.



Масштаб 1:2000

#### Условные обозначения

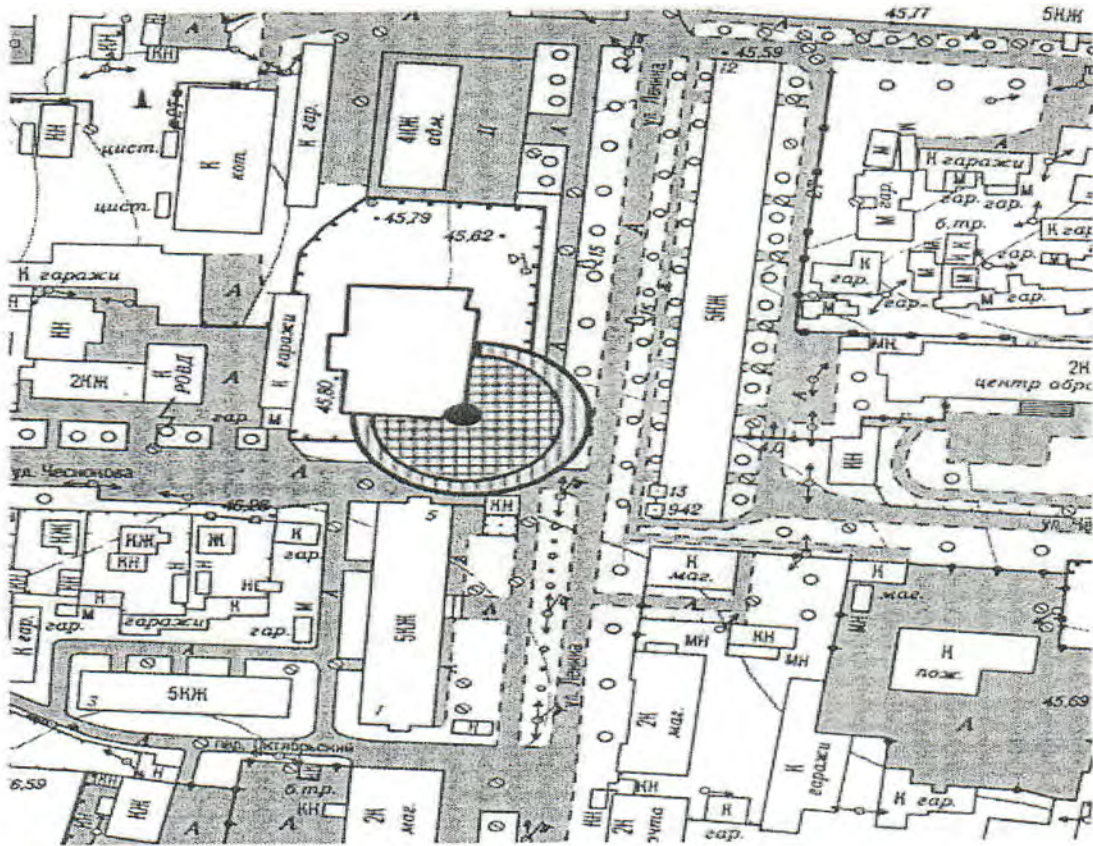
-  Вст. Помещение ООО «Новомед»
-  Обособленная территория
-  прилегающая территория на расстоянии 20м
-  прилегающая территория на расстоянии 26м
-  Точка входа на обособленную территорию

УТВЕРЖДЕНА

постановлением администрации  
Котельниковского муниципального  
района Волгоградской области  
от 20.12.2018 г. № 803




СХЕМА

границ территории, прилегающей к ООО «Медитест» на которой не  
допускается розничная продажа алкогольной продукции, расположенной  
по адресу: Волгоградская область, Котельниковский район, г.  
Котельниково, ул. Ленина, 7.



Масштаб 1:2000

Условные обозначения

-  Вст. Помещение ООО «Новомед»
-  Обособленная территория
-  прилегающая территория на расстоянии 20м



прилегающая территория на расстоянии 26м

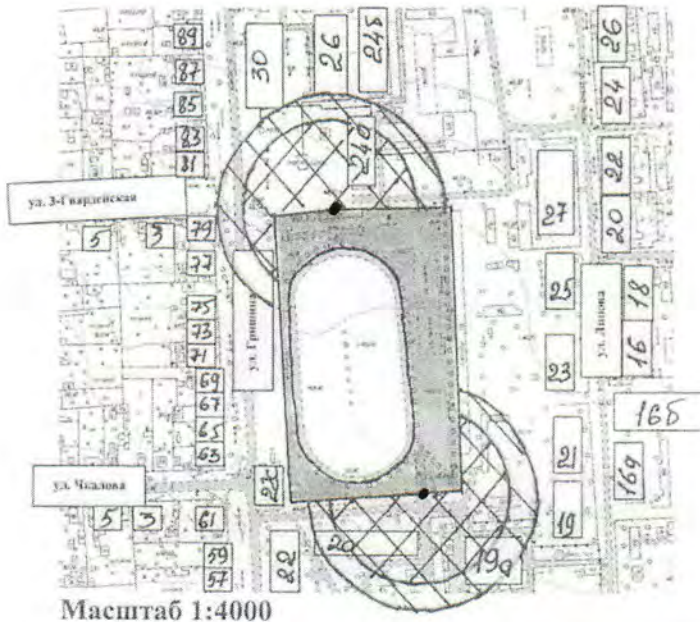


Точка входа на обособленную территорию

УТВЕРЖДЕНА  
постановлением администрации  
Котельниковского муниципального  
района Волгоградской области  
от 20.12.2018 г. № 803

СХЕМА

Границ территории, прилегающей к муниципальному казенному учреждению  
социально-оздоровительному центру «Локомотив», расположенному по адресу:  
Волгоградская область, Котельниковский район,  
г. Котельниково, ул. Гришина, 28.




Масштаб 1:4000

УСЛОВНЫЕ ОБОЗНАЧЕНИЯ

● Точка входа на обособленную территорию       прилегающая территория на расстоянии 50 м

 Граница обособленной территории

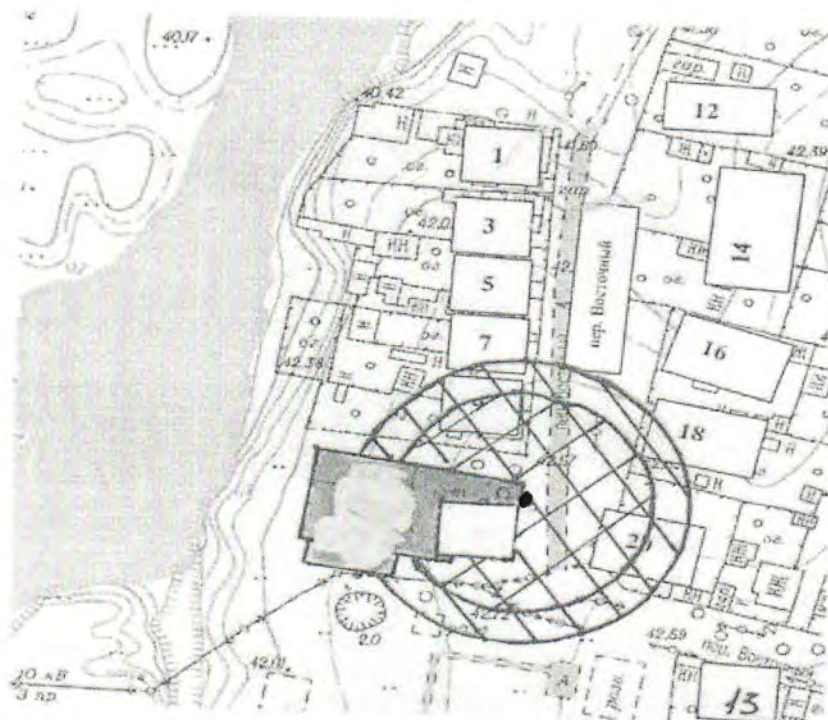
 прилегающая территория на расстоянии 65 м

 сооружение

УТВЕРЖДЕНА  
постановлением администрации  
Котельниковского муниципального  
района Волгоградской области  
от 20.12.2018 г. № 803

### СХЕМА

Границ территории, прилегающей к муниципальному бюджетному учреждению  
«Казачья воля», расположенному по адресу: Волгоградская область,  
Котельниковский район, г. Котельниково, пер. Восточный, 11.



Масштаб  
1:4000

#### УСЛОВНЫЕ ОБОЗНАЧЕНИЯ

● Точка входа на обособленную территорию




прилегающая территория на расстоянии 50м



Граница обособленной территории



прилегающая территория на расстоянии 65м



Здание

УТВЕРЖДЕНА  
постановлением администрации  
Котельниковского муниципального  
района Волгоградской области  
от 20.12.2018 г. № 803

СХЕМА


Границ территории, прилегающей к муниципальному унитарному предприятию  
«Колхозный рынок», расположенному по адресу: Волгоградская область,  
Котельниковский район,



Масштаб  
1:2000

УСЛОВНЫЕ ОБОЗНАЧЕНИЯ

● Точка входа на обособленную территорию



прилегающая территория на расстоянии 20м



Граница обособленной территории



прилегающая территория на расстоянии 26м

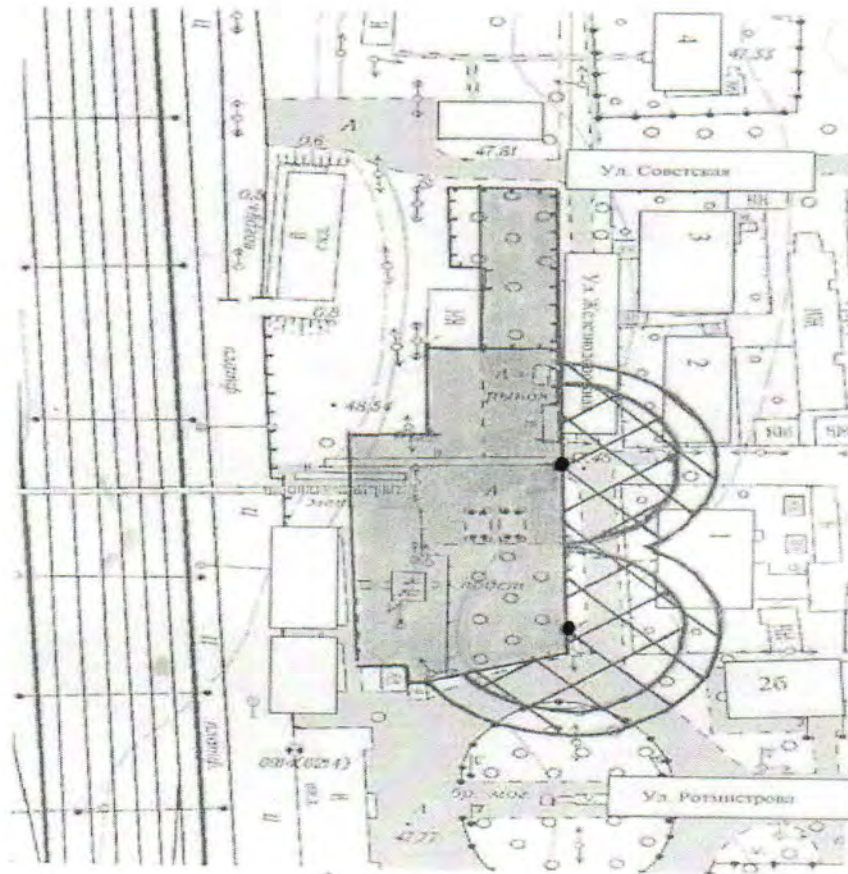


Здание

УТВЕРЖДЕНА  
постановлением администрации  
Котельниковского муниципального  
района Волгоградской области  
от 20.12.2018 г. № 803

СХЕМА

Границ территории, прилегающей к муниципальному унитарному предприятию  
«Колхозный рынок», расположенному по адресу: Волгоградская область,  
Котельниковский район, г. Котельниково, ул. Железнодорожная.



Масштаб  
1:2000

УСЛОВНЫЕ ОБОЗНАЧЕНИЯ

● Точка входа на обособленную территорию



прилегающая территория на расстоянии 20м

Граница обособленной территории



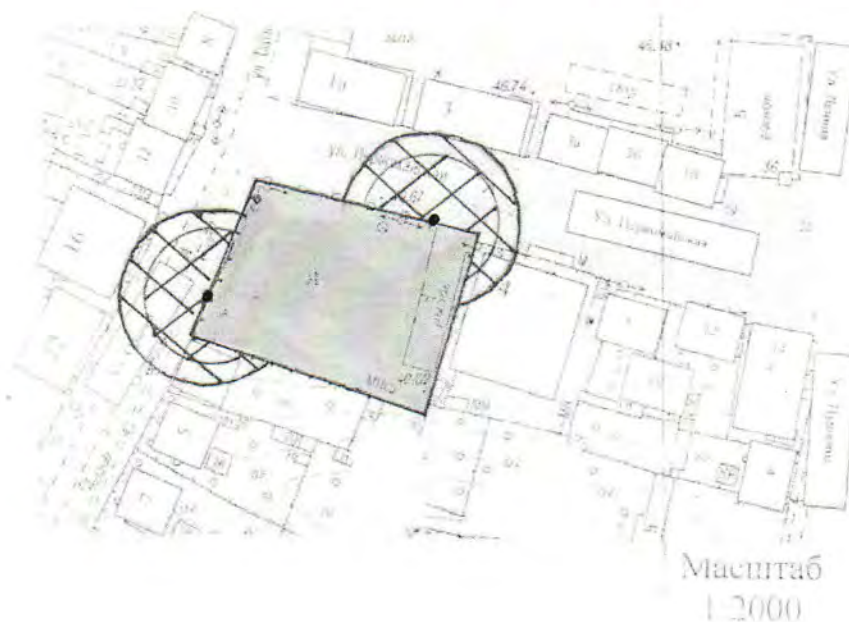
прилегающая территория на расстоянии 26м



УТВЕРЖДЕНА  
постановлением администрации  
Котельниковского муниципального  
района Волгоградской области  
от 20.12.2018 г. № 803

СХЕМА

Границ территории, прилегающей к муниципальному унитарному предприятию «Колхозный рынок», расположенному по адресу: Волгоградская область, Котельниковский район, г. Котельниково, ул. Первомайская, 2.




УСЛОВНЫЕ ОБОЗНАЧЕНИЯ

● Точка входа на обособленную территорию



прилегающая территория на расстоянии 20м

Граница обособленной территории

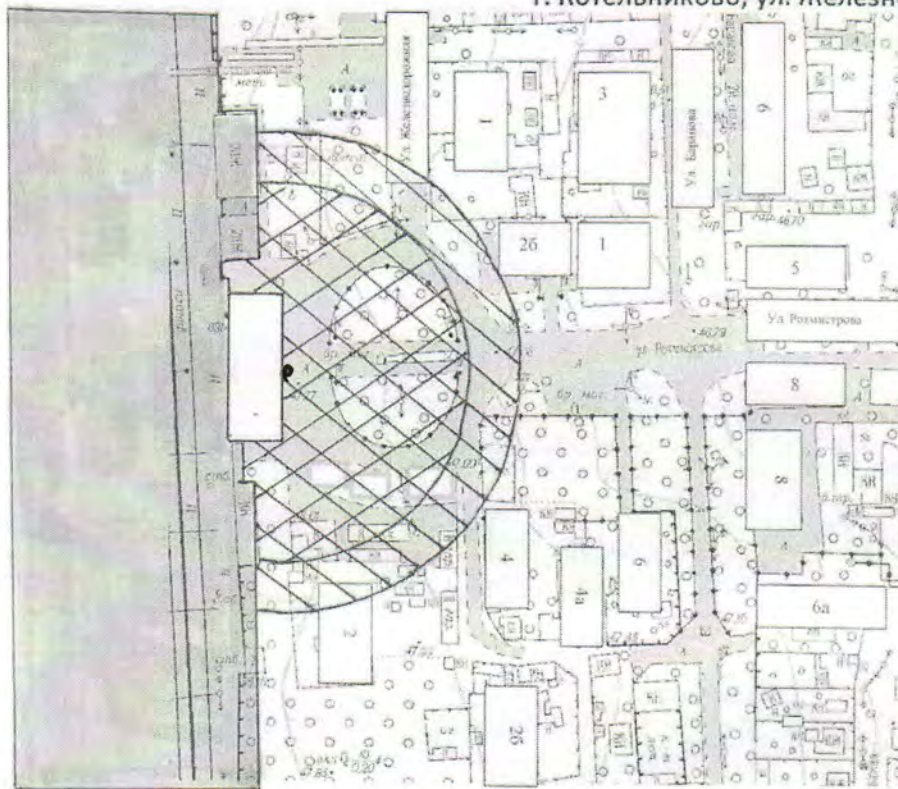


прилегающая территория на расстоянии 26м

УТВЕРЖДЕНА  
постановлением администрации  
Котельниковского муниципального  
района Волгоградской области  
от 20.12.2018 г. № 803

СХЕМА


Границ территории, прилегающей к железнодорожной станции Котельниково  
Приволжской железной дороги, расположенному по адресу: Волгоградская область,  
Котельниковский район,  
г. Котельниково, ул. Железнодорожная.



Масштаб  
1:2000

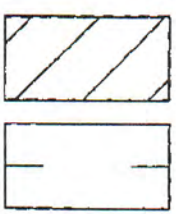
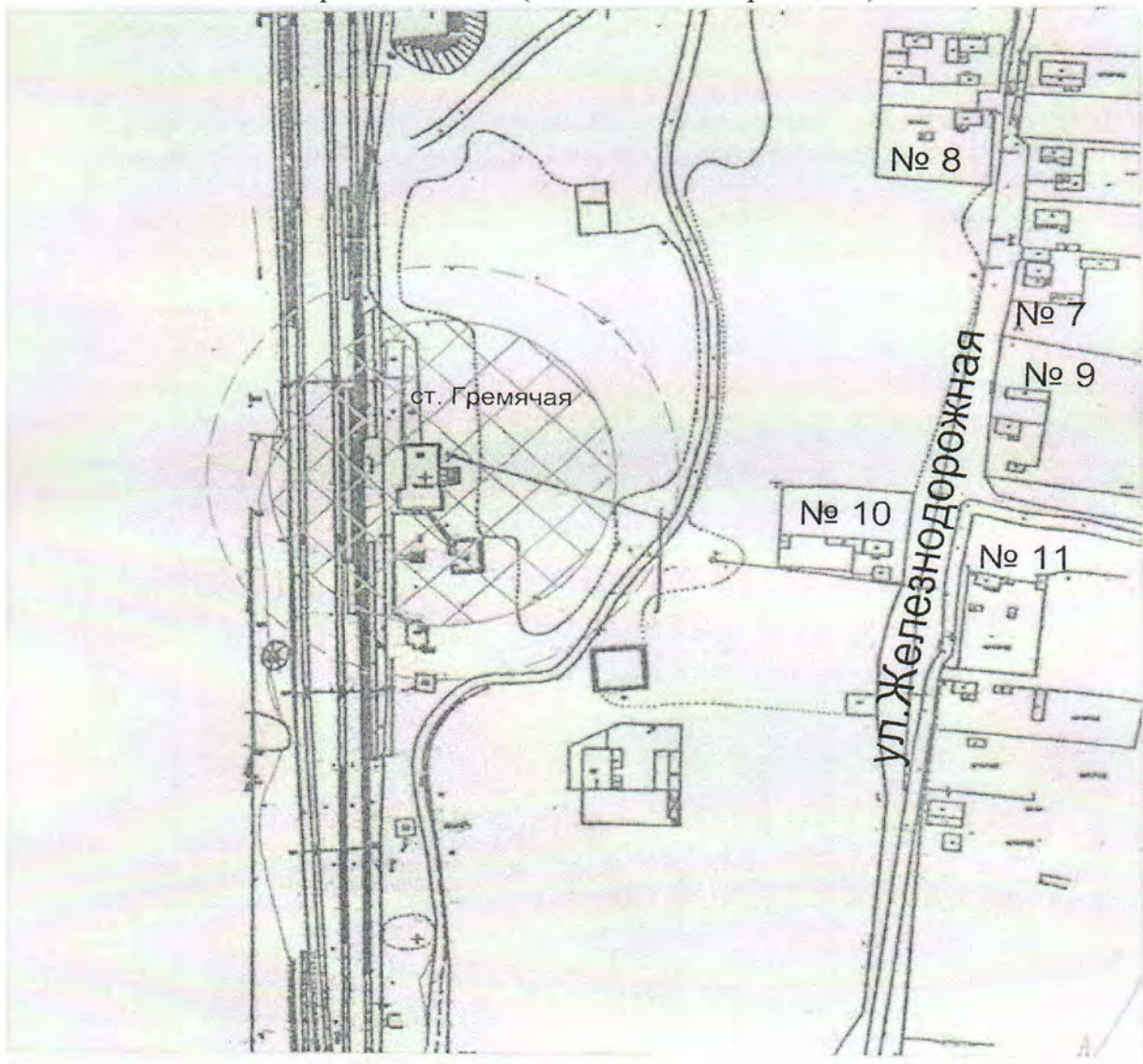
УСЛОВНЫЕ ОБОЗНАЧЕНИЯ

- Точка входа на обособленную территорию
- Граница обособленной территории
- Здание
-  прилегающая территория на расстоянии 50м
-  прилегающая территория на расстоянии 65м


  
 УТВЕРЖДЕНА
   
 постановлением администрации
   
 Котельниковского муниципального
   
 района Волгоградской области
   
 от 20.12.2018 г. № 803

**СХЕМА**

границ территории, на которой не допускается розничная продажа
   
 алкогольной продукции, расположенной по адресу: Волгоградская область,
   
 Котельниковский район, Пименно-Чернянское сельское поселение, ст.
   
 Гремячинская (ж.д. станция Гремячая)



- Обособленная территория
- Мах площадь прилегающей к обособленной территории, на которой не допускается розничная продажа алкогольной продукции



- Мин площадь прилегающей территории к обособленной территории, на которой не допускается розничная продажа алкогольной продукции

#### Описание прилегающих территорий


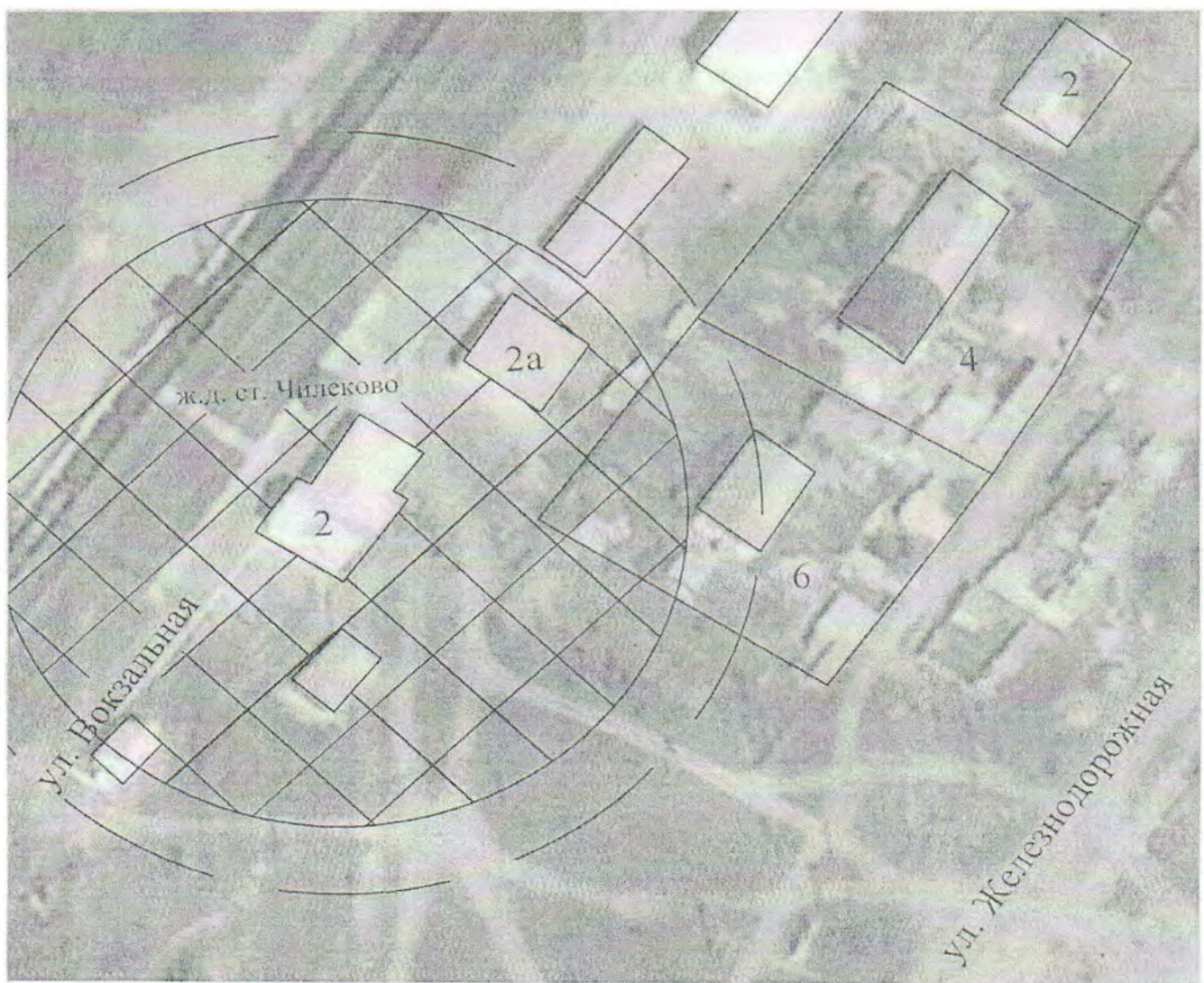
- в зоне «мин площади», прилегающей к обособленной территории с восточной стороны, находятся земли общего пользования населенного пункта ст. Гремячая - проезд.

- в зоне «тах площади», прилегающей к обособленной территории с восточной стороны, находятся земли общего пользования населенного пункта ст. Гремячая - проезд.


УТВЕРЖДЕНА  
 постановлением администрации  
 Котельниковского муниципального  
 района Волгоградской области  
 от 20.12.2018 г. № 803

СХЕМА

границ территории, на которой не допускается розничная продажа  
 алкогольной продукции, расположенной по адресу: Волгоградская область,  
 Котельниковский район, Чилековское сельское поселение, п.Равнинный  
 (ж.д. ст. Чилеково)



- Обособленная территория



- Мах площадь прилегающей к обособленной территории, на которой не допускается розничная продажа алкогольной продукции



- Min площадь прилегающей территории к обособленной территории, на которой не допускается розничная продажа алкогольной продукции

#### Описание прилегающих территорий

- в зоне «min площади», прилегающей к обособленной территории с юго-восточной стороны, находятся земли общего пользования - хозяйственный проезд и части обособленных территорий жилых домов № 2,3 по ул. Железнодорожная.

- в зоне «max площади», прилегающей к обособленной территории с юго-восточной стороны, находятся земли общего пользования - хозяйственный проезд и части обособленных территорий жилых домов № 2,3 по ул. Железнодорожная.



УТВЕРЖДЕНА  
постановлением администрации  
Котельниковского муниципального  
района Волгоградской области  
от 20.12.2018 г. № 803

### СХЕМА

Границ территории, прилегающей к территории гарнизона УАВБ городка № 5, аэродром, городку №12, расположенному по адресу: Волгоградская область, Котельниковский район, г. Котельниково, ул. Чкалова, 59.



## УСЛОВНЫЕ ОБОЗНАЧЕНИЯ

● Точка входа на обособленную территорию



прилегающая территория на расстоянии 50м

Граница обособленной территории



прилегающая территория на расстоянии 65м

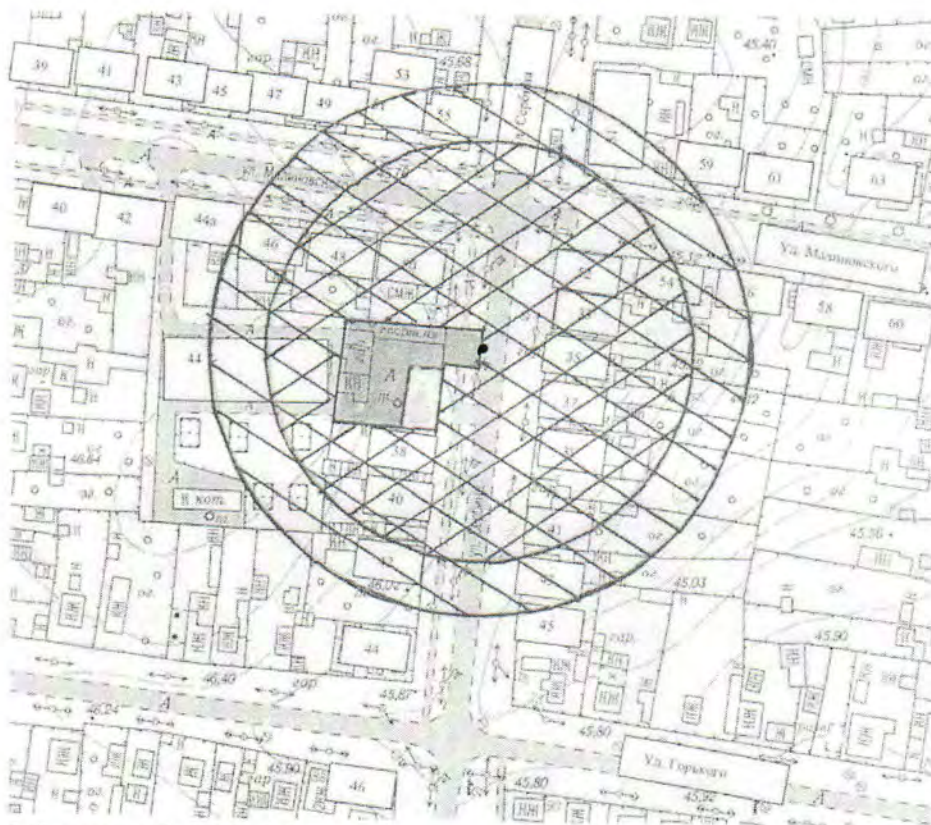


УТВЕРЖДЕНА

постановлением администрации  
Котельниковского муниципального  
района Волгоградской области  
от 20.12.2018 г. № 803

СХЕМА

Границ территории, прилегающей к военному комиссариату, расположенному по адресу: Волгоградская область, Котельниковский район, г. Котельниково, ул. Сербина, 36.



Масштаб 1:2000

УСЛОВНЫЕ ОБОЗНАЧЕНИЯ


- Точка входа на обособленную территорию




прилегающая территория на расстоянии 50м



Граница обособленной территории



прилегающая территория на расстоянии 65м

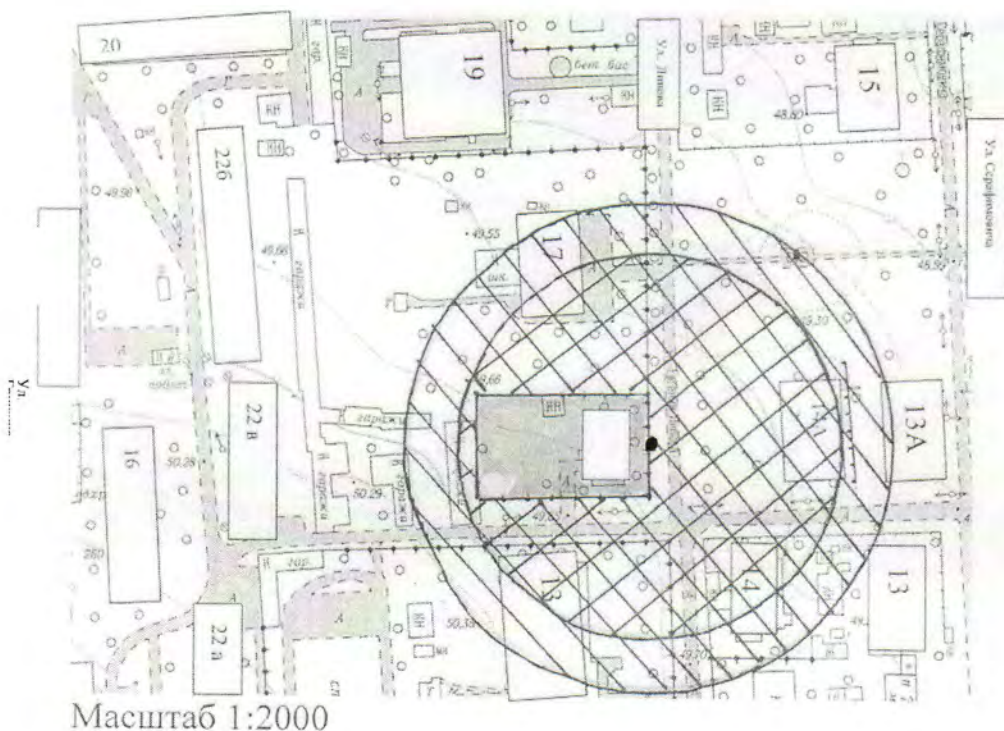


*ЗДАНИЕ*



### СХЕМА

Границ территории, прилегающей к призывному пункту военного комиссариата, расположенному по адресу: Волгоградская область, Котельниковский район, г. Котельниково, ул. Липова, 15.



### УСЛОВНЫЕ ОБОЗНАЧЕНИЯ

- Точка входа на обособленную территорию
-  Граница обособленной территории
-  **ЗДНИЕ**
-  прилегающая территория на расстоянии 50м
-  прилегающая территория на расстоянии 65м